










-  LIMITE COMMUNALE
-  LIMITE DE ZONE
-  EMBLEMES RESERVES
-  EMBLEMES RESERVES POUR LA CREATION DE SENTIERS PIETONNIERS
-  COULOIRS DE BRUIT
-  MARGES DE REcul
-  ZONES SOUMISES A DES RISQUES DE MOUVEMENTS DE TERRAIN OU D'INONDATIONS (se référer au PPRm ou à l'atlas des zones inondables)
-  ESPACES BOISES CLASSES
-  PERIMETRE DE LA ZAC DE LA PLAINE dont le RAZ et le PAZ sont intégrés au PLU

Département de
la MOSELLE

2B

07.12.2006

**Commune de
VITRY SUR ORNE**
Plan Local d'Urbanisme

**PLAN DE ZONAGE
DETAIL**

Echelle: 1/2000°

PLAN N° 2B

<p>CESTE S.A. 5 rue des tulipes F-57645 RETONFEY Tel: 03 87 76 78 39 Fax 03 87 76 71 41 e.mail: ceste@wanadoo.fr</p>	<p>Pascale BUSCH Architecte - Urbaniste 103 Rue du haut de la marche F-57535 MARANGE-SILVANGE Tel: 03 87 80 40 19 Fax 03 87 51 86 06 e.mail: busch.pascale.architecte@wanadoo.fr</p>	<p>Alain NENNIG Bureau d'Etudes 35 Grand' rue F-57100 MANON Tel: 03 82 53 95 91 Fax 03 82 82 15 07 e.mail: bet.nennig@wanadoo.fr</p>
---	---	---