



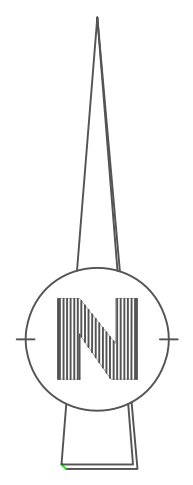


**LEGENDE**

Les tracés sont approximatifs et n'ont été représentés que pour information. Pour obtenir les tracés exacts des réseaux, il est conseillé de s'adresser aux services responsables.

-  Limite du territoire communal
-  FLSA eaux usées - réseau unitaire
-  FLSB eaux pluviales - réseaux séparatif
-  FLSC eaux usées - réseau séparatif



**PLAN LOCAL D'URBANISME  
de  
FALCK**



**Plan du réseau  
d'assainissement  
Falck "Village"  
Echelle : 1/2000e**

Approbation de l'élaboration du P.L.U. par  
Délibération du Conseil Communautaire du  
27 septembre 2018

**4.2b**

**Atelier A4 architecture et urbanisme durables**  
Nélie VIX-CHARPENTIER architecte D.P.L.G.  
8, rue du Charolme Coillin - 57000 METZ  
Tél : 03 87 76 02 32 - Fax : 03 87 74 82 31  
E-mail : nvc@atelier-a4.fr - Web : www.atelier-a4.fr

"Origine Cadastre © Droits de l'Etat réservés"