Secteur de la WALZE
Echelle: 1/2000

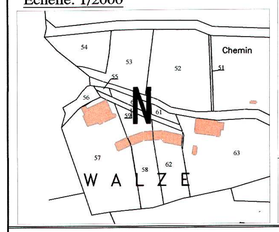

Secteur de MOMERSTROFF (RD52a)
Echelle: 1/2000

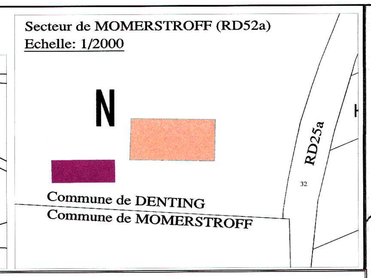

PLAN D'ENSEMBLE
BAN COMMUNAL
Echelle: 1/30 000

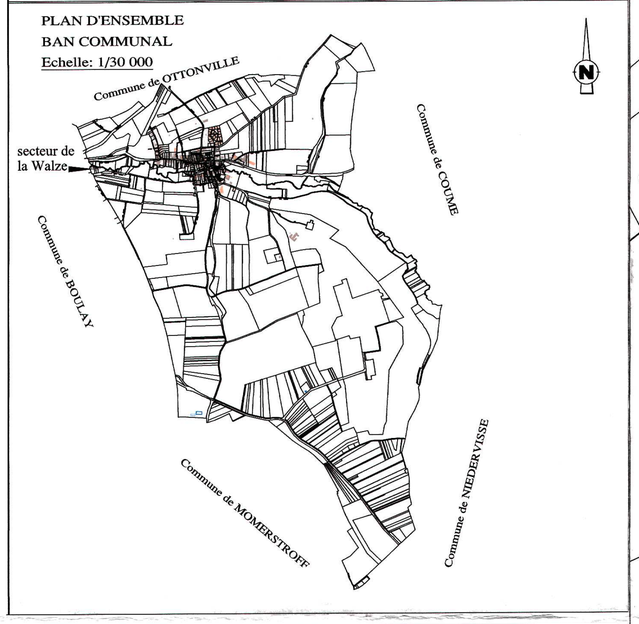

Commune de DENTING
CARTE COMMUNALE
PLAN de ZONAGE

le 11 janvier 2013
Echelle 1/2000

ORDRE DES GEOMETRES-EXPERTS

HERVE HELSTROFFER, Géomètre Expert
7, rue du Chanoine Limbourg 57220 BOULAY
Tél: 03 87 57 41 41 - Fax: 03 87 79 29 61 - E MAIL: herve.helstroffer@wanadoo.fr

A: ZONE CONSTRUCTIBLE

N: ZONE NATURELLE

Document annexé à la délibération
du Conseil Municipal du 22/3/13

MAIRIE DE DENTING MOSELLE

Le Maire
Alain ANDERS
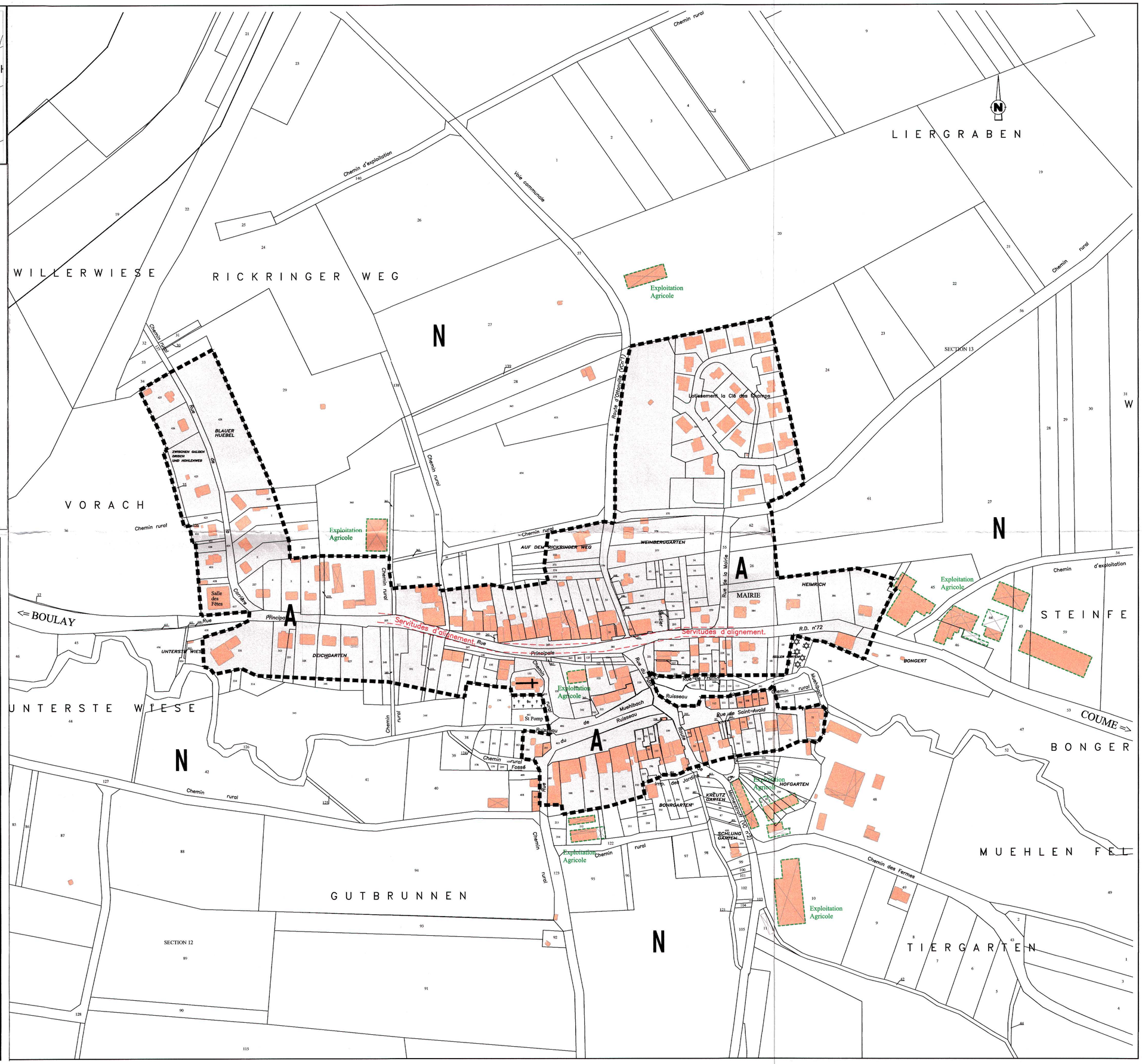
PROCEDURE D'ELABORATION		1ère Révision	
Délibération du C.M. (élaboration d'une C.C.):	29 mars 2002	08 octobre 2010	
Arrêté du Maire (mise à enquête):		14 septembre 2012	
Délibération du C.M. (approbation de la C.C.):	21 octobre 2004		
Arrêté du Préfet:	30 décembre 2004