

PLAN LOCAL D'URBANISME G - SERVITUDES






COMMUNE DE LINDRE-BASSE

Echelle : 1 / 5 000



APPROBATION :

LEGENDE

-  Limite communale
-  Espace Boisé Classé
-  Forêt soumise au régime forestier
-  Champ de tir
-  Servitude relative à la zone dangereuse du champ de tir

Approbation de la première révision par D.C.M. du 14.12.05

