

Bureau d'études ECOLOR
7, place A. Schweitzer
57 930 FENETRANGE

CARTE COMMUNALE

Commune de
HAMPONT



PLAN DE ZONAGE

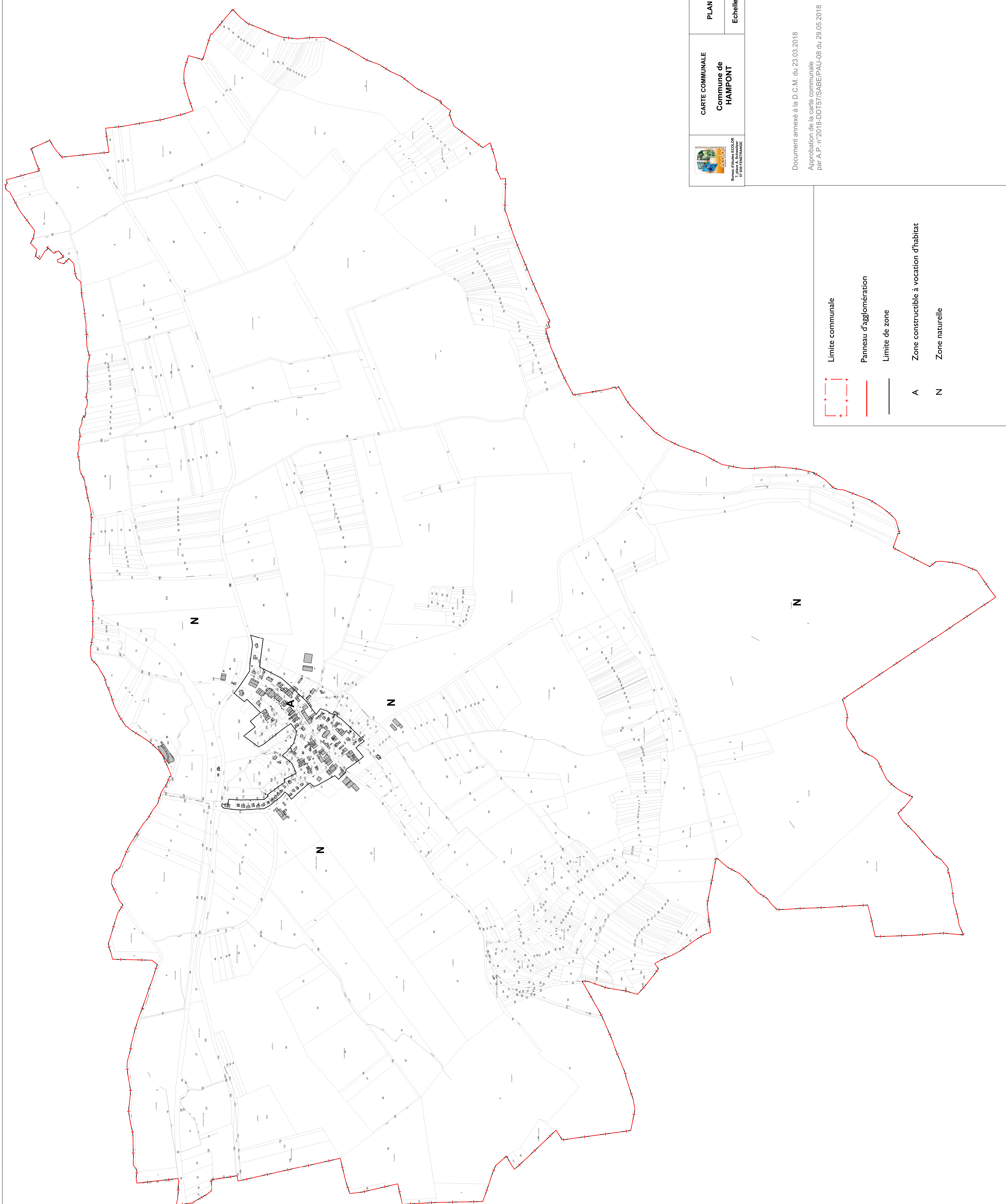
Echelle 1/2000



Document annexé à la D.C.M. du 23.03.2018

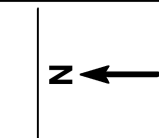
Approbation de la carte communale
par A.P. n°2018-DDT57/SABE/PAU-08 du 29.05.2018

	Limite de zone
A	Zone constructible
N	Zone naturelle
	Panneau d'agglomération



CARTE COMMUNALE
Commune de
HAMPONT

PLAN DE ZONAGE
Echelle 1/5000



Document annexé à la D.C.M. du 23.03.2018
Approbation de la carte communale
par A.P. n°2018-DD157/SABEPAU-08 du 29.05.2018

	Limite communale
	Panneau d'agglomération
	Limite de zone
A	Zone constructible à vocation d'habitat
N	Zone naturelle