

# PLAN LOCAL D'URBANISME DE LEYVILLER

## 9 PLAN DE ZONAGE

## 10 PLAN DES SERVITUDES

2ème modification du P.L.U. approuvée par D.C.M. du 11.06.2019

ECHELLE : 1/5000


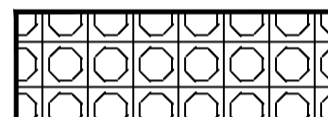
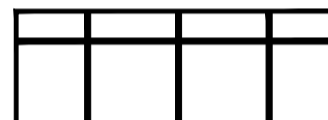






PROCÉDURE D'ÉLABORATION	
Date de référence	08.10.1977
Publication	23.05.1978
Enquête Publique	06.09.1978
Approbation	03.12.1979

APPROBATION DE RÉVISION	
1	29.05.2007

APPROBATION DE MODIFICATION	
1	08.06.2016
2	11.06.2019

ARRÊTE DE MISE À JOUR	

**GUELLE & FUCHS**  
Géomètres Experts  
18 Avenue du Général FRÉDÉRIC  
57000 FORBACH  
Email : contact@guelle-fuchs.com  
Tél : 03 87 20 20 47

-  Zones du PLU
-  Espace boisé à conserver
-  Servitudes relatives à la protection des bois et forêts soumis au régime forestier (A1)
-  Emplacements réservés
-  Site archéologique
-  Canalisations de Transport de Gaz Haute Pression
-  servitudes relatives à la construction et à l'exploitation de pipeline (I1)  
Bande de 100 m nécessitant consultation auprès de la SPE
-  servitudes relatives à l'établissement des canalisations électriques (I4)
-  Espace Naturel Sensible

