



7, place A. Schweitzer
57 930 FENETRANGE








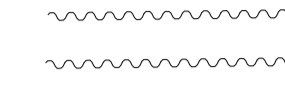


PLAN LOCAL D'URBANISME DE LA COMMUNE DE HOMMARTING

PLAN DE ZONAGE

Echelle : 1/5000°

Approbation de la révision par D.C.M. du 11.10.2011

Le Maire
M. Jean-Louis NISSE

-  Limite de zone
-  Limite de section et son numéro
- UB** Nom de zone
-  Nouvelle construction
-   Elément remarquable du paysage
-  1
-  Emplacement réservé et N° d'opération
-  Couloir d'isolement acoustique
-  Règles architecturales particulières
-  Bâtiment agricole

