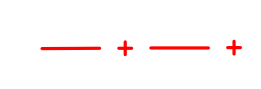

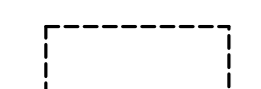



Commune de **HOMMERT**


**CARTE COMMUNALE**

**Plan du réseau d'eau potable**

Echelle 1/2000

-  Limite communale
-  Limite de section
-  Réseau d'eau potable
-  Borne incendie

Document annexé à la D.C.M. du 18.02.2015  
Approbation de la carte communale par A.P.  
n°2015-DDT57/SABE/PAU-02 du 23 mars 2015



Bureau d'études ECOLOR  
7, place A. Schwilizer  
57 930 FENETRANGE

