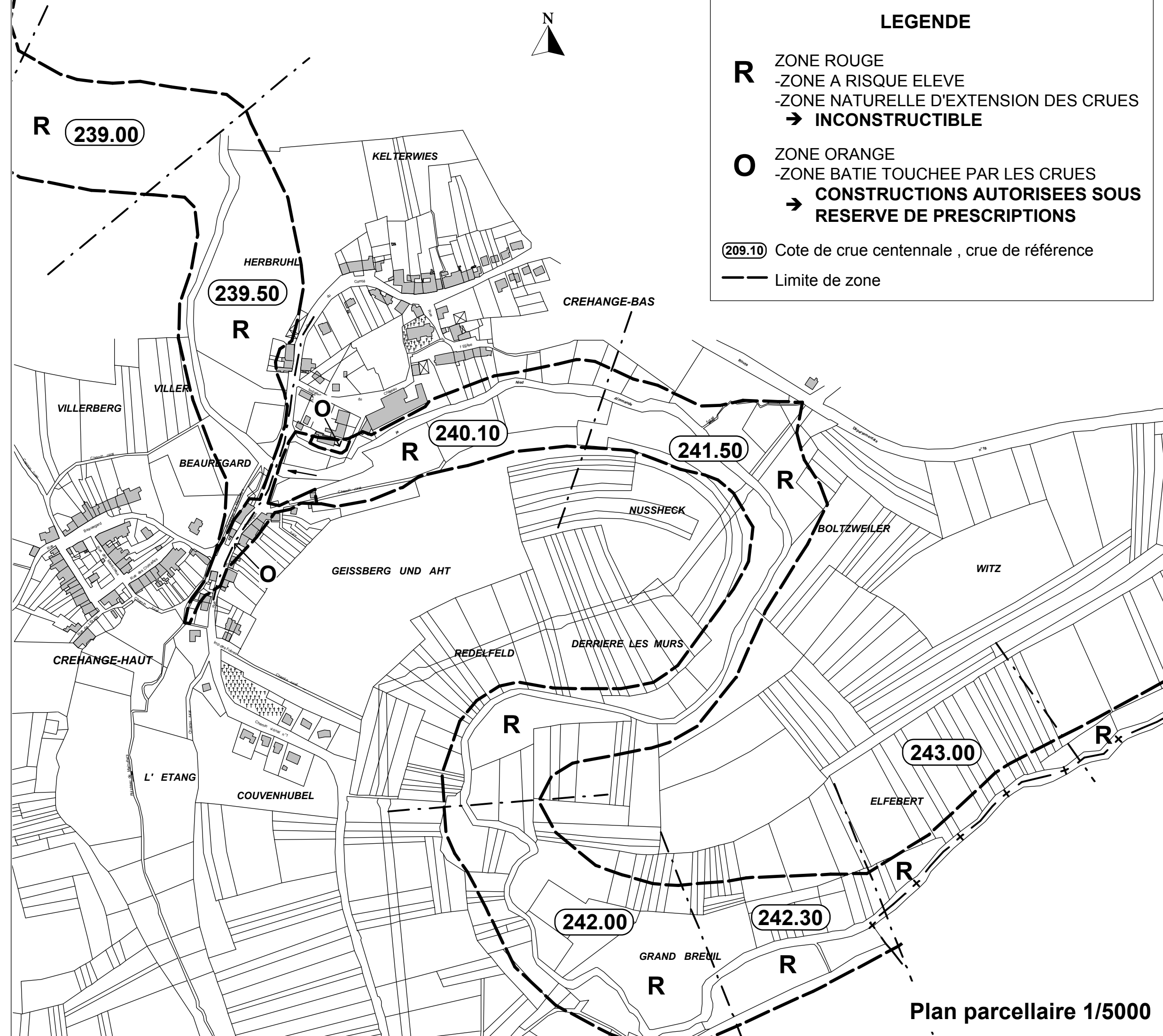
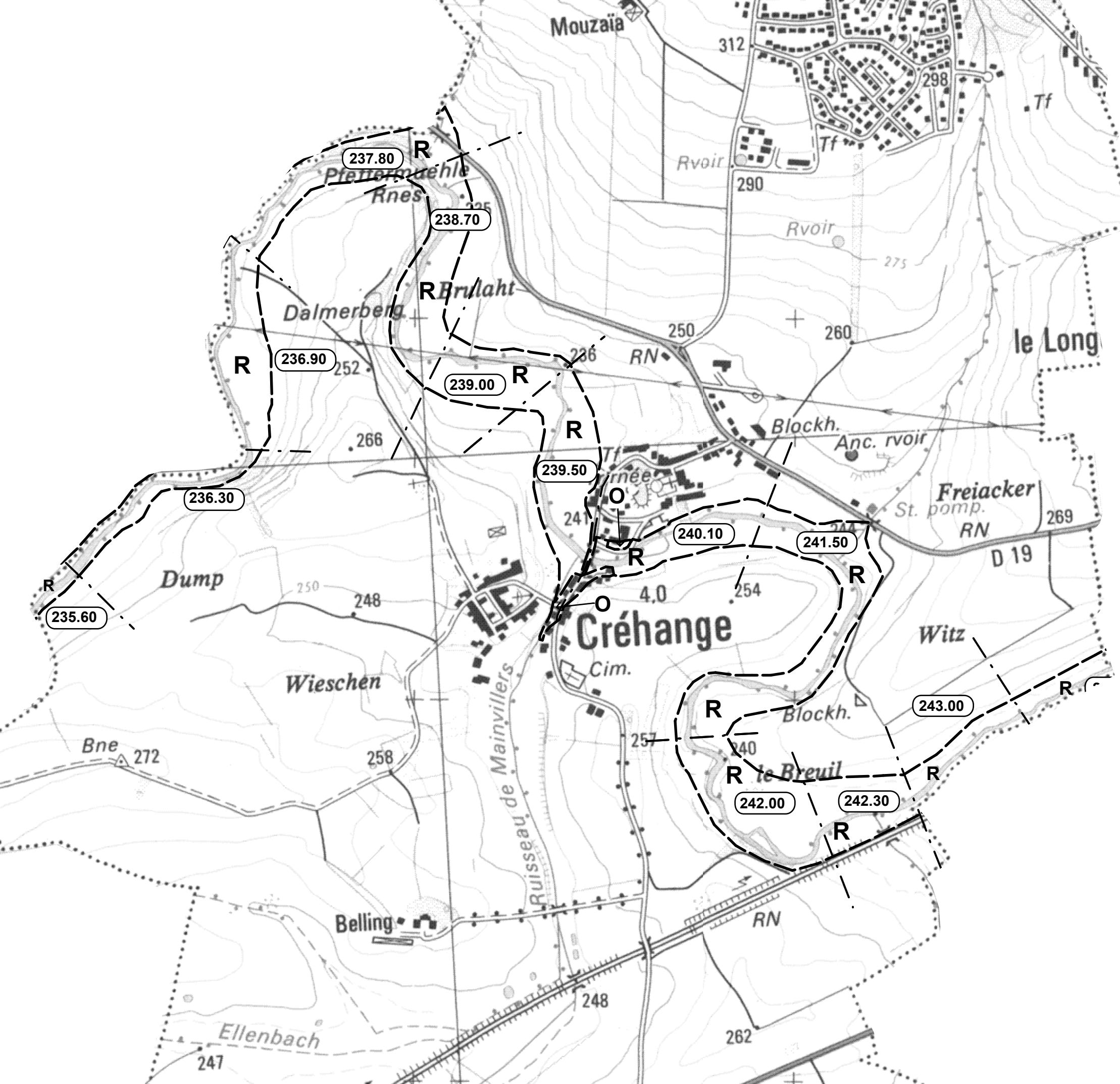



Plan d'ensemble 1/10000



LEGENDE

- R** ZONE ROUGE
-ZONE A RISQUE ELEVE
-ZONE NATURELLE D'EXTENSION DES CRUES
→ **INCONSTRUCTIBLE**
- O** ZONE ORANGE
-ZONE BATIE TOUCHEE PAR LES CRUES
→ **CONSTRUCTIONS AUTORISEES SOUS RESERVE DE PRESCRIPTIONS**
- (209.10)** Cote de crue centennale , crue de référence
- Limite de zone



Direction
Départementale
de l'Équipement
Moselle
Service
aménagement et
Habitat

Commune de
CREHANGE

**PLAN DE PREVENTION
DES RISQUES NATURELS
INONDATIONS**

"VALLEE DE LA NIED ALLEMANDE"

PRESCRIPTION A.P. du 12 septembre 2002
ENQUETE PUBLIQUE du 14 avril au 12 mai 2003
APPROBATION A.P. du 29 septembre 2003

Plan parcellaire 1/5000