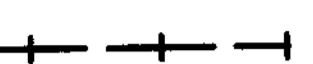







LEGENDE

-  Limite communale
-  Etangs, Plans d'eau
- SERVITUDES D'UTILITÉ PUBLIQUE**
-  **A1 : Servitudes relatives à la protection des bois et forêts soumis au régime forestier**
Forêt communale de Mittersheim
Forêts domaniales de Fénétrange et Albestroff
-  **EL3' : Servitudes de halage et de marche-pied :**
Interdiction d'extraction de matériaux
à moins de 11,70 mètres du bord des canaux et de l'étang
-  **I4 : Servitudes relatives à l'établissement des canalisations électriques**
Lignes électriques moyennes et hautes tensions
(Sarrebouurg-St Avoird / Marienheim - Vigy)
-  **T1 : Servitudes relatives au réseaux de chemins de fer**
Ligne Strasbourg-Metz-Bruxelles

Mise à jour par arrêté du Maire du 06 Juin 2008

