



PRÉFET DE LA MOSELLE

Direction Départementale des territoires
Service aménagement, biodiversité et eau

RECEPISSE DE DEPOT DE DOSSIER DE DECLARATION DONNANT ACCORD POUR LE COMMENCEMENT DES TRAVAUX CONCERNANT LE PROJET DE CREATION DU "LOTISSEMENT LA CLE DES CHAMPS" SUR LA COMMUNE DE ALZING (57)

DOSSIER N°57-2018-00095

LE PREFET DE LA MOSELLE
CHEVALIER DE LA LEGION D'HONNEUR

- VU le code de l'environnement et notamment les articles L.211-1, L.214-1 à L.214-6 et R.214-1 à R.214-56 ;
- VU Le code général des collectivités territoriales ;
- VU Le code civil et notamment son article 640 ;
- VU Le schéma directeur d'aménagement et de gestion des eaux (SDAGE) ;
- VU le décret n°2004-374 du 29 avril 2004 modifié relatif aux pouvoirs des préfets, à l'organisation et à l'action des services de l'Etat dans les régions et les départements, notamment son article 45 ;
- VU le décret du 11 octobre 2017 nommant Monsieur Didier MARTIN préfet de la Moselle ;
- VU l'arrêté du premier ministre du 18 décembre 2015 nommant Monsieur Björn DESMET directeur départemental des territoires de la Moselle ;
- VU l'arrêté DCL n°2017-A-137 du 30 octobre 2017 portant délégation de signature en faveur de Monsieur Björn DESMET Directeur Départemental des Territoires, pour la compétence générale ;
- VU la décision n°2018-DDT/SG/AJC n°01 en date du 12 janvier 2018 portant subdélégation de signature pour le fonctionnement général de Direction Départementale des Territoires de la Moselle ;
- VU le dossier de déclaration au titre de l'article L 214-3 du code de l'environnement considéré complet en date du 23 février 2018, présenté par la SARL VALERY, enregistré sous le n° 57-2018-00095.

**DONNE RECEPISSE DU DEPOT DE SON DOSSIER DE DECLARATION AU PETITIONNAIRE
SUIVANT :**

**SARL VALERY
6, Allée du Château de Gassion
57100 THIONVILLE**

concernant : la création du lotissement « La Clé des Champs » à ALZING – gestion des eaux pluviales

Les ouvrages constitutifs de ces aménagements entrent dans la nomenclature des opérations soumises à déclaration au titre de l'article L. 214-3 du code de l'environnement. Les rubriques concernées à l'article R. 214-1 du code de l'environnement sont les suivantes :

Rubrique	Intitulé	Arrêté de prescriptions générales à respecter
2.1.5.0	Rejet des eaux pluviales dans les eaux douces superficielles ou sur le sol ou dans le sous-sol, la surface totale du projet, augmentée de la surface correspondant à la partie du bassin naturel dont les écoulements sont interceptés par le projet, étant : 1. Supérieure ou égale à 20 ha (Autorisation) 2. Supérieure à 1 ha mais inférieure à 20 ha (Déclaration)	Néant

Le déclarant peut débiter les travaux dès réception du présent récépissé de déclaration ; ceux-ci devront être réalisés conformément au dossier déposé. L'inobservation des dispositions figurant dans le dossier déposé, pourra entraîner l'application des sanctions prévues à l'article R 216-12 du code de l'environnement.

Les caractéristiques principales de l'ouvrage sont précisées dans la fiche descriptive ci-jointe.

Une copie du récépissé sera affichée à la mairie de la commune de ALZING où cette opération doit être réalisée et le dossier de déclaration sera consultable en mairie pendant une durée minimale d'un mois.

Ces documents seront mis à disposition du public sur le site internet de la préfecture de la Moselle (www.moselle.gouv.fr - Territoires – eau et pêche – Décision du domaine de l'eau – déclaration et autorisation) durant une période d'au moins six mois.

Cette décision sera alors susceptible de recours contentieux devant le tribunal administratif de Strasbourg, en application de l'article R.514-3-1 du code de l'environnement, « sans préjudice de l'application des articles L.515-27 et L.553-4, les décisions mentionnées au I de l'article L.514-6 et aux articles L.211-6, L. 214-10 et L.216-2 peuvent être déférées à la juridiction administrative :

- par les tiers, personnes physiques ou morales, les communes intéressées ou leurs groupements, en raison des inconvénients ou des dangers que le fonctionnement de l'installation présente pour les intérêts mentionnés aux articles L.211-1 et L.511-1 dans un délai de quatre mois à compter du premier jour de la publication ou de l'affichage de ces

décisions. Toutefois, si la mise en service de l'installation n'est pas intervenue six mois après la publication ou l'affichage de ces décisions, le délai de recours continue à courir jusqu'à l'expiration d'une période de six mois après cette mise en service.

- par les demandeurs ou exploitants, dans un délai de deux mois à compter de la date à laquelle la décision leur a été notifiée. »

Le service de police de l'eau devra être averti de la date de début des travaux ainsi que de la date d'achèvement des ouvrages et, le cas échéant, de la mise en service.

En application de l'article R. 214-40 du code de l'environnement, toute modification apportée aux ouvrages, installations, à leur mode d'utilisation, à la réalisation des travaux ou à l'aménagement en résultant, à l'exercice des activités ou à leur voisinage et entraînant un changement notable des éléments du dossier de déclaration initiale doit être portée, avant réalisation à la connaissance du préfet qui peut exiger une nouvelle déclaration.

Les agents mentionnés à l'article L. 216-3 du code de l'environnement et notamment ceux chargés de la police de l'eau et des milieux aquatiques auront libre accès aux installations objet de la déclaration à tout moment, dans le cadre d'une recherche éventuelle d'infraction.


Les droits des tiers sont et demeurent expressément réservés.

Le présent récépissé ne dispense en aucun cas le déclarant de faire les déclarations ou d'obtenir les autorisations requises par d'autres réglementations.

A Metz, le 09 mars 2018

Pour le Préfet et par délégation,

**LA RESPONSABLE DE L'UNITE
POLICE DE L'EAU**



VALERIE ANTOINE-POTIER

Les informations recueillies font l'objet d'un traitement informatique destiné à l'instruction de votre dossier par les agents chargés de la police de l'eau en application du code de l'environnement. Conformément à la loi « informatique et liberté » du 6 janvier 1978, vous bénéficiez d'un droit d'accès et de rectification des informations qui vous concernent. Si vous désirez exercer ce droit et obtenir une communication des informations vous concernant, veuillez adresser un courrier au guichet unique de police de l'eau où vous avez déposé votre dossier, à défaut auprès de la direction de l'eau et de la biodiversité du ministère de l'Ecologie, du Développement durable, des Transports et du Logement.

FICHE DESCRIPTIVE

REJET D'EAUX PLUVIALES DU LOTISSEMENT LA CLE DES CHAMPS sur la commune de ALZING

Récépissé n°57-2018-00095

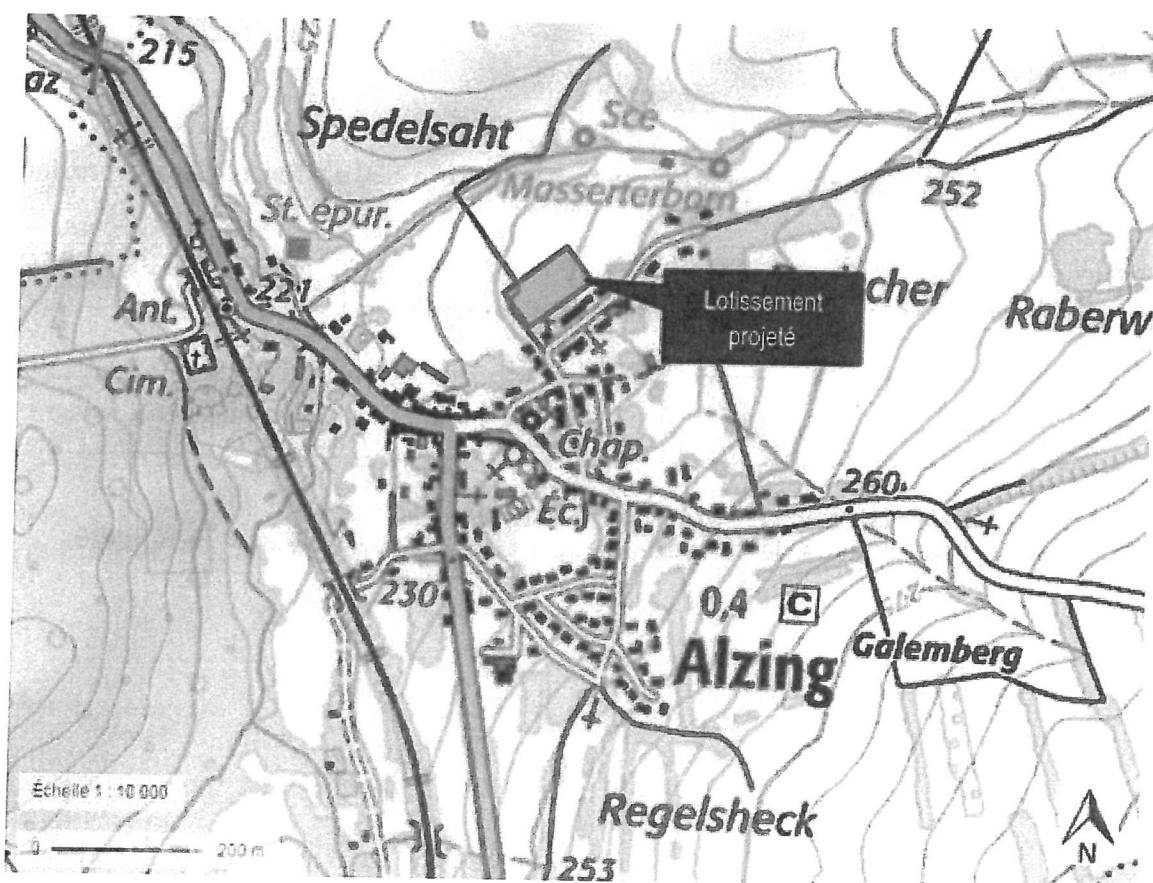
GENERALITES

Maître d'ouvrage (coordonnées complètes) :

SARL VALERY
6, Allée du Château de Gassion
57100 THIONVILLE

Téléphone : 03.87.78.49.05

Plan de situation du IOTA

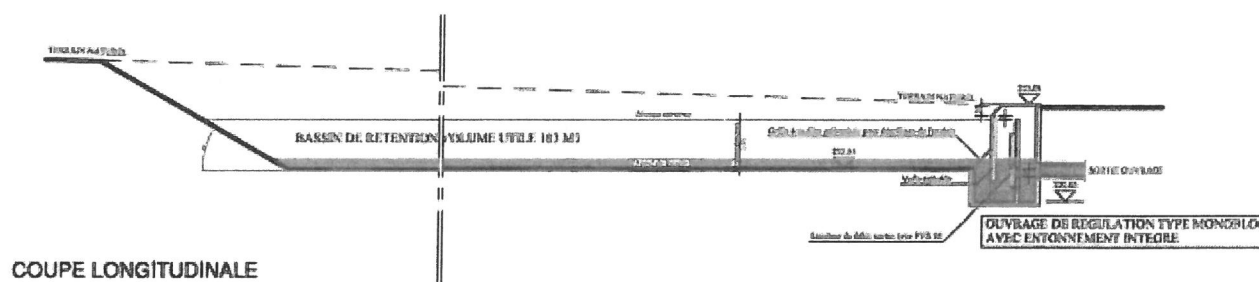


DONNEES TECHNIQUES

Le projet porte sur la création de 14 parcelles viabilisées pour de l'habitat individuel, d'une voirie de desserte, et des aires de stationnements.

Le réseau eaux pluviales est strictement séparatif. Les eaux pluviales sont collectées par un ruisseau de canalisation enterrée. Elles sont acheminées dans un bassin de rétention, régulation. Ce bassin sera de type enherbé, à ciel ouvert, et dimensionné pour une pluie d'occurrence centennale.

Le débit de fuite du bassin de rétention projeté d'un volume de 245 m³ sera fixé à 2.7 l/s.



Les eaux seront rejetées dans le ruisseau du Masserterborn via un fossé situé à proximité du projet.

Surface totale desservie (ha)	Coefficient d'imperméabilisation (%)	Débit de fuite maximal (l/s)	Période de retour (an)	Volume utile de rétention (m ³)	Type de rétention et traitement
1,7	0,34	2,7	100	245	Eaux pluviales internes au projet Eaux pluviales externes au projet

Milieu récepteur du rejet des eaux pluviales : ruisseau du Masserterborn

Nom de la masse d'eau (et code de la masse d'eau) : l'Ohligbach (identifiant : FRCR466)