



1 : 50 000



### Limites des départements

 Limite de département


### Limites des communes

 Limite de commune

### Parcelles cadastrales (IGN)

 Parcelles cadastrales

 Bâtiments en dur

 Constructions légères

 Divisions cadastrales

### Secteur d'Information sur les Sols (SIS)

 Secteur d'Information sur les Sols