

Commune de Volmerange-lès-Boulay

PLAN LOCAL D'URBANISME



EMPLACEMENTS RESERVES

Dossier approuvé par DCM du 12 août 2011

Le Maire



G. VECRIGNER

Affaire suivie par :
Nathalie GOUGELIN

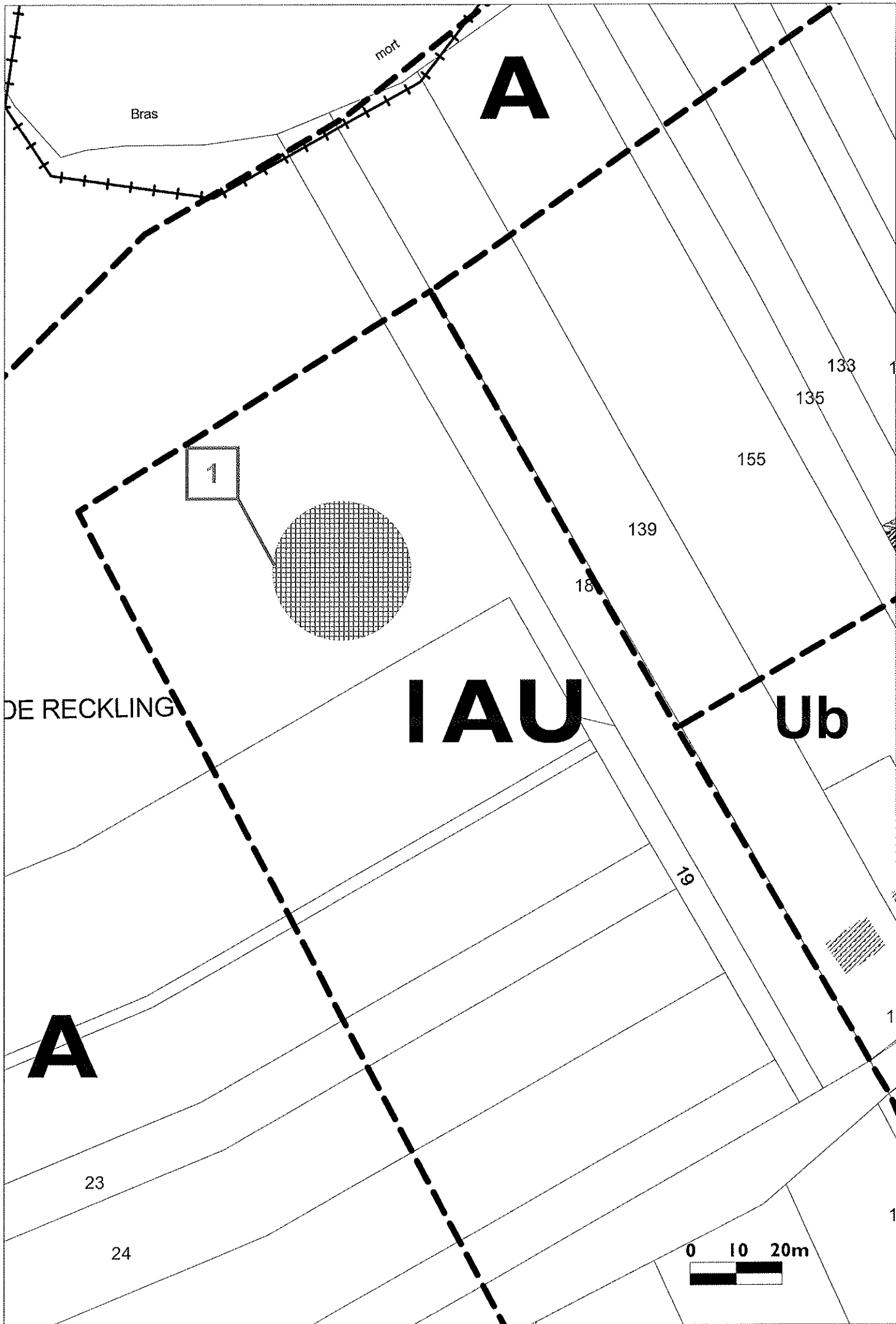


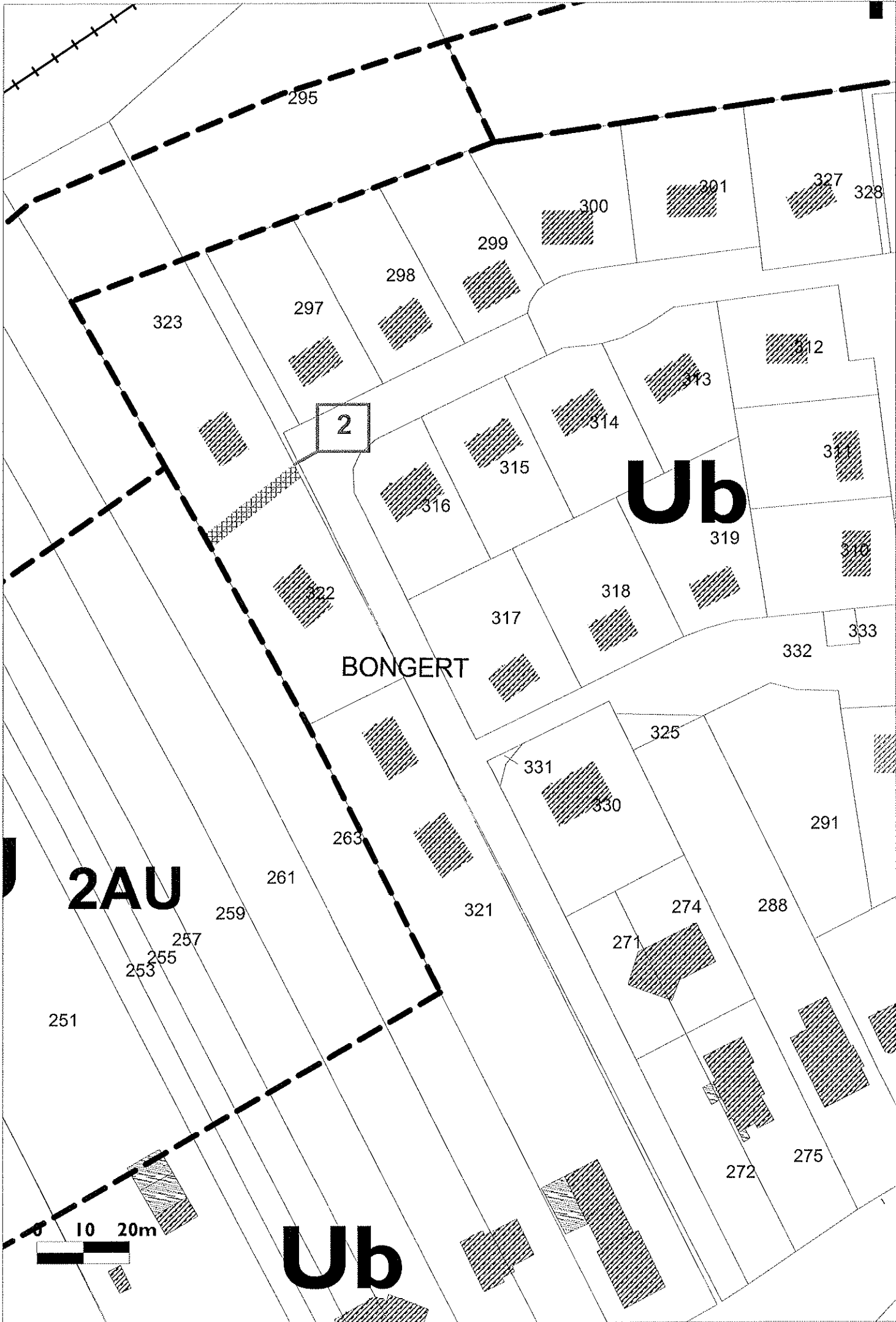
7 place Albert Schweitzer - 57930 Fénétrange
Tél. 03 87 03 00 80 - Fax 03 87 03 00 96
e-mail : ecolord.be@wanadoo.fr

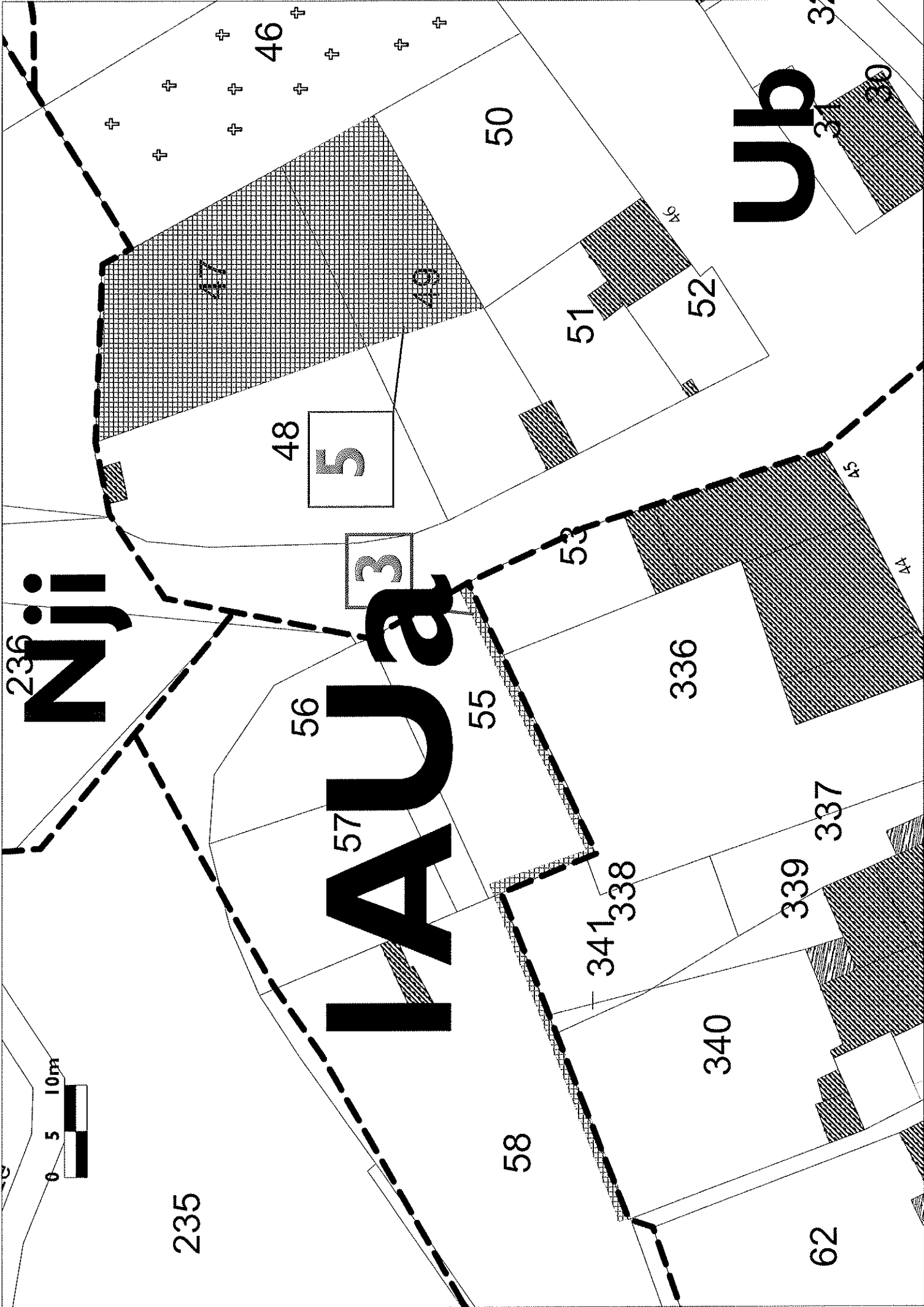
2011

Liste des emplacements réservés

N°	Surface en ares	Destination	Bénéficiaire
1	7	espace retournement zone IAU entrée village	commune
2	0,7	sentier piéton liaison zone Ub et 2AU (3m de large)	commune
3	0,8	sentier piéton prolongation pour permettre la liaison entre le village et les écoles (1,5m de large)	commune
4	3,2	sortie future voirie sur zone Ub (8m de large)	commune
5	8	extension du cimetière	commune
total	19,7		







236
Nji

IAUa

Up



235

46

47

48

49

50

51

52

53

56

55

57

58

341

338

336

339

337

340

62

5

3

30

