



PLAN LOCAL D'URBANISME


PLAN DES SERVITUDES

Commune
de
WALSCHIED

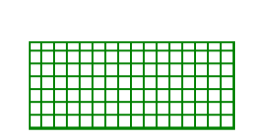
Echelle 1/10000



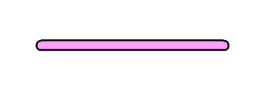
Limite communale




AS1 Servitudes résultant de l'instauration de périmètres de protection des eaux potables et des eaux minérales




Bois Forêt Protection des bois et forêts soumis au régime forestier



EL7 Servitudes d'alignement



PT2 Servitudes de protection contre les obstacles

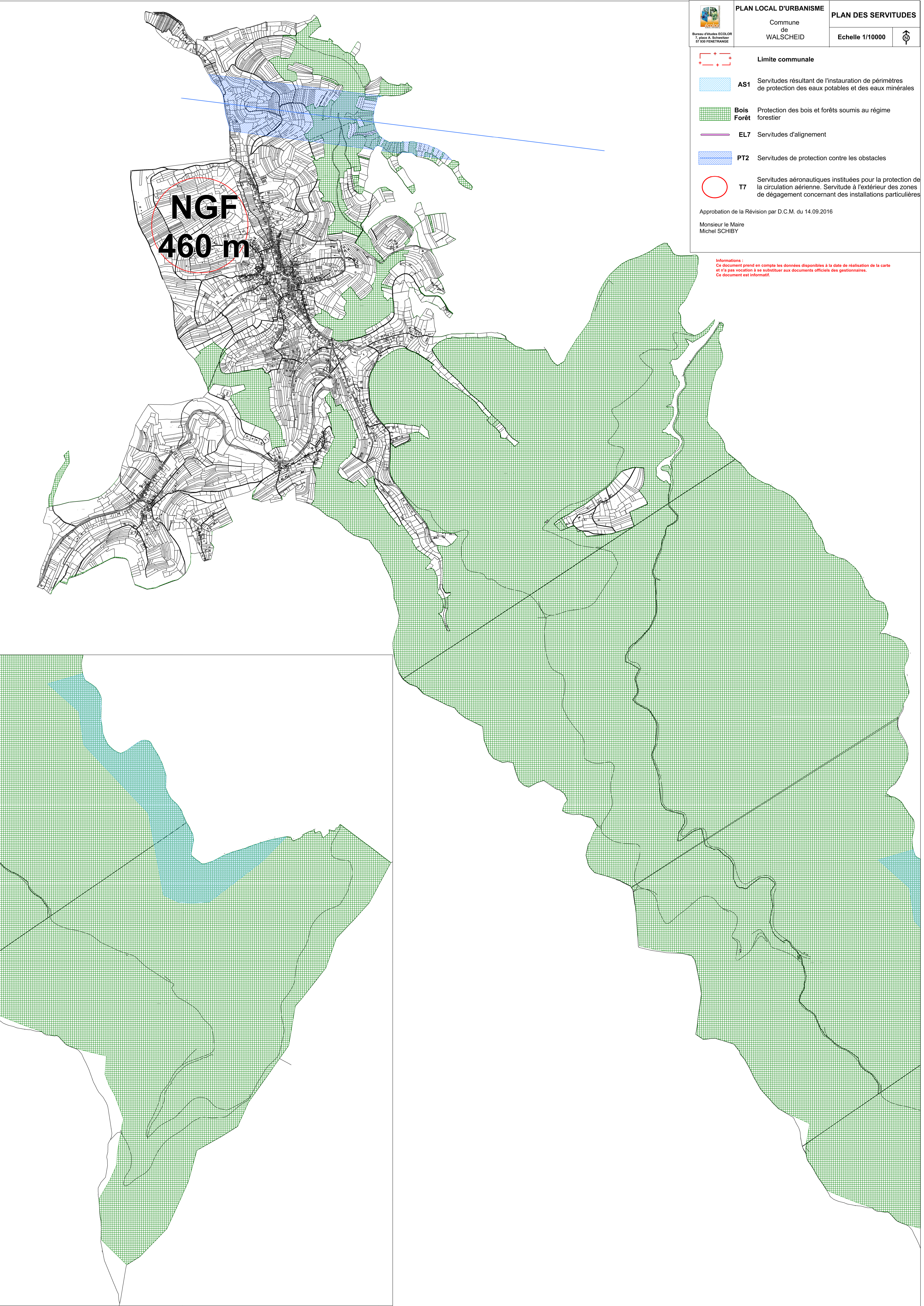


T7 Servitudes aéronautiques instituées pour la protection de la circulation aérienne. Servitude à l'extérieur des zones de dégagement concernant des installations particulières

Approbation de la Révision par D.C.M. du 14.09.2016

Monsieur le Maire
Michel SCHIBY

Informations :
Ce document prend en compte les données disponibles à la date de réalisation de la carte et n'a pas vocation à se substituer aux documents officiels des gestionnaires.
Ce document est informatif.



**NGF
460 m**