


DEPARTEMENT DE LA MOSELLE

CARTE COMMUNALE

COMMUNE DE VILLERS-STONCOURT



Plan d'ensemble




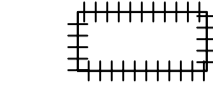

Document annexé à la D.C.M. du : 21.12.2013  
Approbation de la carte communale  
par A.P. n°2014-DDT57/SABE/PAU-01  
du 21.01.2014



7, Rue Claude CHAPPE  
57070 METZ  
Tél. : 03-87-36-09-89  
Fax : 03-87-35-04-86

Echelle : 1/5000

LEGENDE

-  Zone constructible
-  Zone naturelle
-  Panneau d'agglomération
-  Limite communale
-  Bâti existant non cadastré

