



Atlas des zones inondables

Aléa inondation (débordement de la Fensch)







Bachem France





Décembre 2009

Serémange-Erzange

Aléas_inondation

-  non renseigné
-  fort - très fort
-  moyen
-  faible

aléas_(zone d'imprécision)

-  non renseigné
-  fort - très fort
-  moyen
-  faible

0 250 500m

