

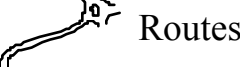















Légende :

-  Bâtiments, habitations, ...
-  Eau
-  Routes
-  Voies ferrées
-  Autoroute
-  Route nationale
-  Route départementale
-  Autres voies de circulation
-  Voies de chemin de fer
-  Canaux
-  Limites communales
-  Frontière Franco-Allemande
-  Limites entre secteurs

238.00
Cote de référence du secteur exprimée en mètres dans le système I.G.N. 69 (I.G.N. 69 = NGF + 0.38 m)

-  Zone bleue
-  Zone jaune
-  Zone orange