



PRÉFET DE LA MOSELLE

Direction Départementale des territoires
Service aménagement, biodiversité et eau

**RECEPISSE DE DEPOT DE DOSSIER DE DECLARATION
CONCERNANT LES TRAVAUX DE CREATION D'UN PARKING DE COVOITURAGE
SUR LA COMMUNE DE ROUSSY LE VILLAGE**

Dossier n° 57-2018-00116

**LE PREFET DE LA MOSELLE
CHEVALIER DE LA LEGION D'HONNEUR**

**CE RECEPISSE ATTESTE DE L'ENREGISTREMENT DE VOTRE DEMANDE MAIS
N'AUTORISE PAS LE DEMARRAGE DES TRAVAUX**

- VU le code de l'environnement, et notamment les articles L.211-1, L.214-1 à L.214-6 et R.214-1 à R.214-56
- VU le code général des collectivités territoriales ;
- VU le code civil, et notamment son article 640 ;
- VU le décret n° 2010-146 du 16 février 2010 modifiant le décret n° 2004-374 du 29 avril 2004 relatif aux pouvoirs des préfets, à l'organisation et à l'action des services de l'Etat dans les régions et les départements
- VU le schéma directeur d'aménagement et de gestion des eaux (SDAGE) du bassin Rhin-Meuse
- VU le décret du 11 octobre 2017 nommant Monsieur Didier MARTIN préfet de la Moselle
- VU l'arrêté du premier ministre du 18 décembre 2015 nommant Monsieur Björn DESMET directeur départemental des territoires de la Moselle
- VU l'arrêté DCL n°2017-A-137 du 30 octobre 2017 portant délégation de signature en faveur de Monsieur Björn DESMET Directeur Départemental des Territoires, pour la compétence générale
- VU la décision n°2018-DDT/SG/AJC n°01 du 12 janvier 2018 portant subdélégation de signature pour le fonctionnement général de Direction Départementale des Territoires de la Moselle

VU le dossier de déclaration au titre de l'article L 214-3 du code de l'environnement considéré complet à la date du 14 mars 2018 présenté par la communauté de communes de Cattenom et Environs de CATTENOM enregistré sous le n° 57-2018-00116

DONNE RECEPISSE DU DEPOT DE SON DOSSIER DE DECLARATION AU PETITIONNAIRE SUIVANT :

**COMMUNAUTE DE COMMUNES DE CATTENOM ET ENVIRONS
2 AVENUE DU GENERAL DE GAULLE
57570 CATTENOM**

concernant : **La création d'un parking de covoiturage à Roussy-le-village.**

Les ouvrages constitutifs de ces aménagements entrent dans la nomenclature des opérations soumises à déclaration au titre de l'article L. 214-3 du code de l'environnement. La rubrique concernée à l'article R. 214-1 du code de l'environnement est la suivante :

Rubrique	Intitulé	Arrêté de prescriptions générales à respecter
2.1.5.0	Rejet des eaux pluviales dans les eaux douces superficielles ou sur le sol ou dans le sous-sol, la surface totale du projet, augmentée de la surface correspondant à la partie du bassin naturel dont les écoulements sont interceptés par le projet, étant : Supérieure ou égale à 20 ha (A). Supérieure à 1 ha mais inférieure à 20 ha (D).	Néant

Le déclarant ne peut pas débiter les travaux avant le 14 mai 2018 correspondant au délai de deux mois à compter de la date de réception du dossier de déclaration complet durant lequel il peut être fait opposition motivée à la déclaration par l'administration, conformément à l'article R 214-35 du code de l'environnement.

Durant ce délai, il peut être demandé des compléments au déclarant si le dossier n'est pas jugé régulier, il peut être fait opposition à cette déclaration, ou des prescriptions particulières éventuelles peuvent être établies sur lesquelles le déclarant sera alors saisi pour présenter ses observations.

En l'absence de suite donnée par le service police de l'eau à l'échéance de ce délai, le présent récépissé vaut accord tacite de déclaration.

A cette échéance, une copie du récépissé sera affichée à la mairie de la commune de Roussy-le-village où cette opération doit être réalisée et le dossier de déclaration sera consultable en mairie pendant une durée minimale d'un mois.

Ces documents seront mis à disposition du public sur le site internet de la préfecture de la Moselle (www.moselle.gouv.fr - Territoires – eau et pêche – Décision du domaine de l'eau – déclaration et autorisation) durant une période d'au moins six mois.

Cette décision sera alors susceptible de recours contentieux devant le tribunal administratif de Strasbourg, en application de l'article R.514-3-1 du code de l'environnement, « sans préjudice de l'application des articles L.515-27 et L.553-4, les décisions mentionnées au I de l'article L.514-6 et aux articles L.211-6, L. 214-10 et L.216-2 peuvent être déférées à la juridiction administrative :

- par les tiers intéressés, en raison des inconvénients ou des dangers que le fonctionnement de l'installation présente pour les intérêts mentionnés aux articles L.211-1 et L.511-1 dans un délai de quatre mois à compter du premier jour de la publication ou de l'affichage de ces décisions.

- par les demandeurs ou exploitants, dans un délai de deux mois à compter de la date à laquelle la décision leur a été notifiée.

Les décisions mentionnées au premier alinéa peuvent faire l'objet d'un recours gracieux ou hiérarchique dans un délai de deux mois. Ce recours administratif prolonge de deux mois les délais mentionnés aux 1° et 2°.

Les ouvrages, les travaux et les conditions de réalisation et d'exploitation doivent être conformes au dossier déposé. L'inobservation des dispositions figurant dans le dossier déposé, pourra entraîner l'application des sanctions prévues à l'article R216-12 du code de l'environnement.

Le service de police de l'eau devra être averti de la date de début des travaux ainsi que de la date d'achèvement des ouvrages et le cas échéant de la date de mise en service.

En application de l'article R. 214-40 du code de l'environnement, toute modification apportée aux ouvrages, installations, à leur mode d'utilisation, à la réalisation des travaux ou à l'aménagement en résultant, à l'exercice des activités ou à leur voisinage et entraînant un changement notable des éléments du dossier de déclaration initiale doit être portée, avant réalisation à la connaissance du préfet qui peut exiger une nouvelle déclaration.

Les agents mentionnés à l'article L. 216-3 du code de l'environnement et notamment ceux chargés de la police de l'eau et des milieux aquatiques auront libre accès aux installations objet de la déclaration à tout moment, dans le cadre d'une recherche éventuelle d'infraction.


Les droits des tiers sont et demeurent expressément réservés.

Le présent récépissé ne dispense en aucun cas le déclarant de faire les déclarations ou d'obtenir les autorisations requises par d'autres réglementations.

A Metz, le 14 mars 2018

Pour le Préfet et par délégation,

LA RESPONSABLE DE L'UNITE, POLICE DE L'EAU



VALERIE ANTOINETTE-POTIER

Les informations recueillies font l'objet d'un traitement informatique destiné à l'instruction de votre dossier par les agents chargés de la police de l'eau en application du code de l'environnement. Conformément à la loi « informatique et liberté » du 6 janvier 1978, vous bénéficiez d'un droit d'accès et de rectification des informations qui vous concernent. Si vous désirez exercer ce droit et obtenir une communication des informations vous concernant, veuillez adresser un courrier au guichet unique de police de l'eau où vous avez déposé votre dossier, à défaut auprès de la direction de l'eau et de la biodiversité du ministère de l'Ecologie, du Développement durable, des Transports et du Logement.

FICHE DESCRIPTIVE

Rejets d'eaux pluviales d'un parking de covoiturage
sur la commune de ROUSSY-LE-VILLAGE

Récépissé n°57-2018-00116

GENERALITES

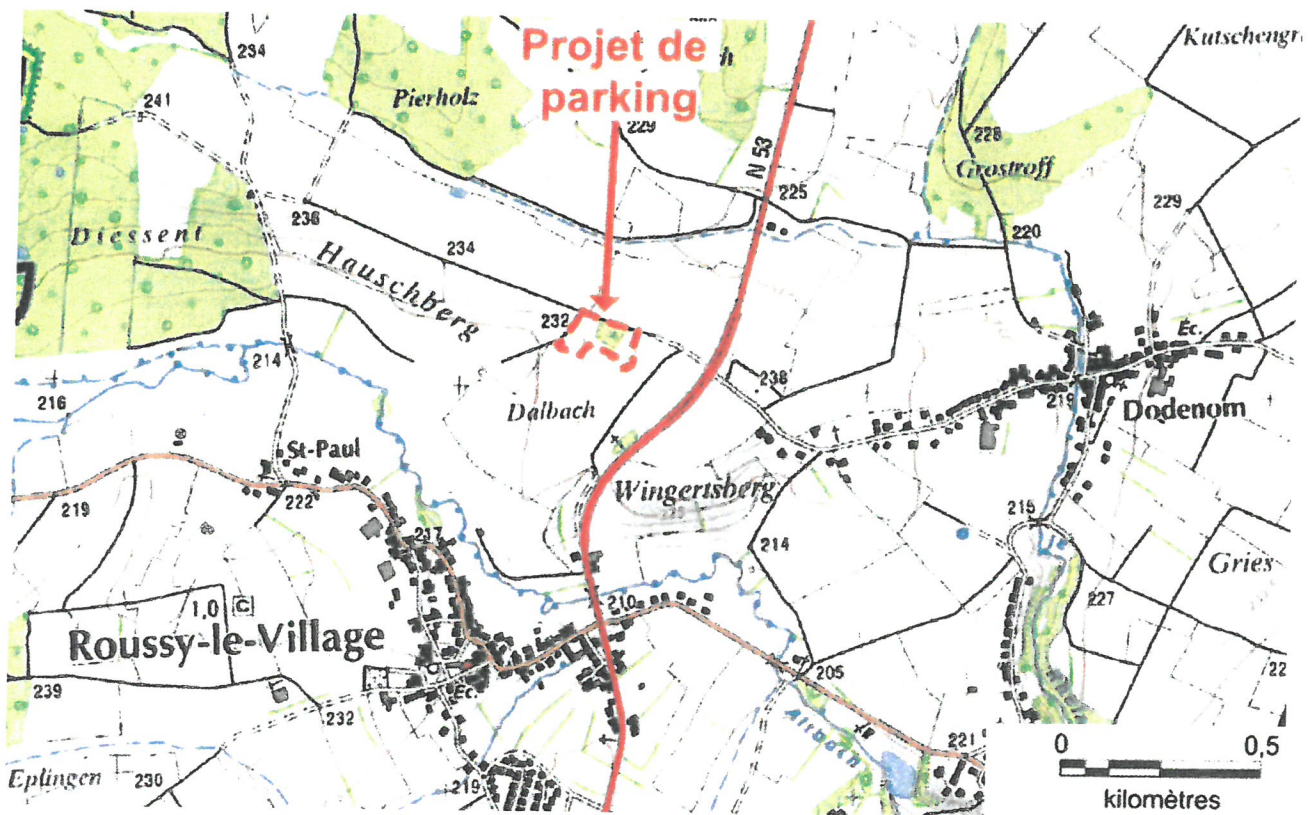
Maître d'ouvrage (coordonnées complètes) :

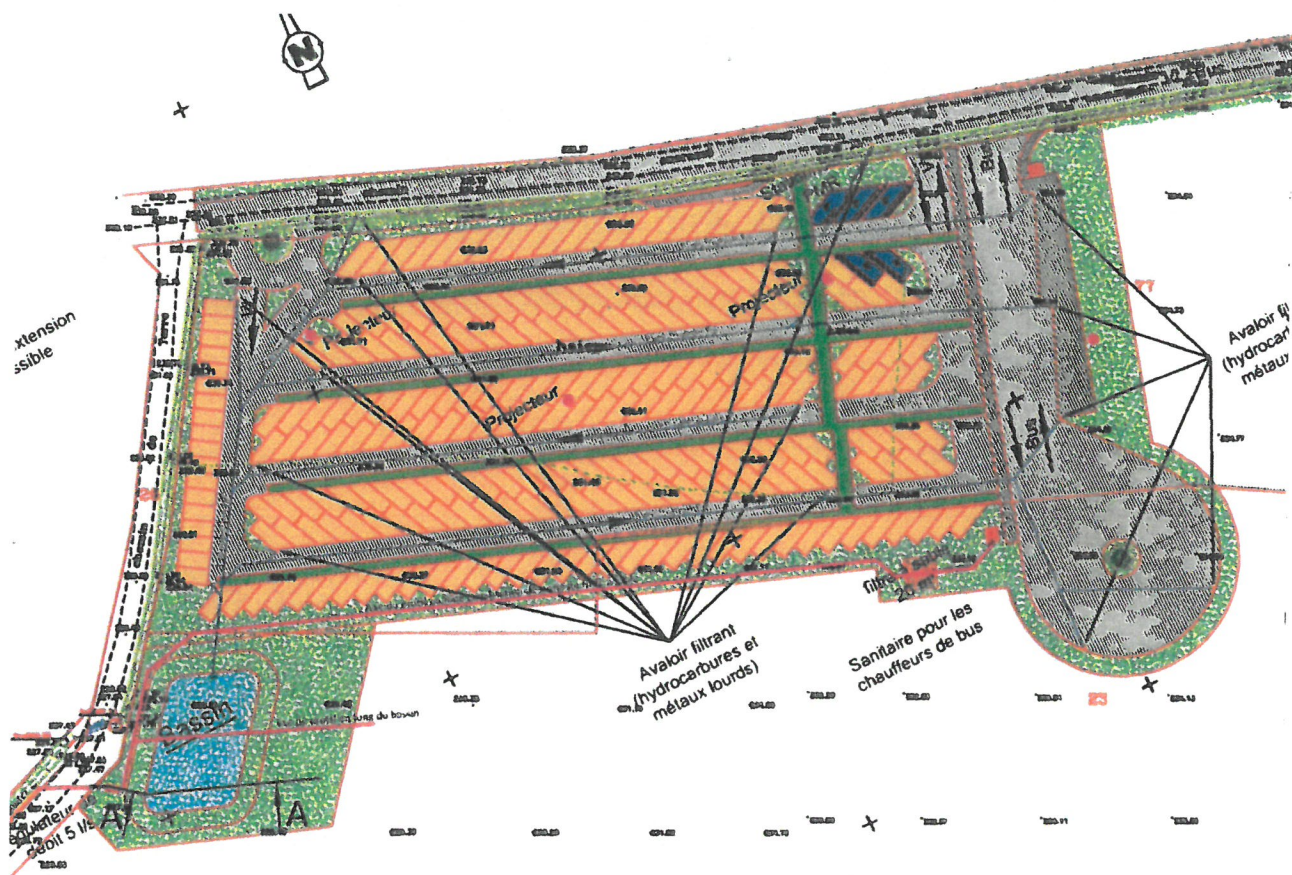
Communauté de Communes de Cattenom et Environs
2 Avenue du Général de Gaulle
57570 CATTENOM

Tel. : 03 82 82 05 60

SIRET : 245 700 695 00159

Plan de situation du IOTA





DONNEES TECHNIQUES

Le projet consiste en la création d'un parking de covoiturage pour une surface de 1,40ha.

Surface totale desservie (ha)	Coefficient d'imperméabilisation (%)	Débit de fuite maximal (l/s)	Période de retour (an)	Volume utile de rétention (m ³)	Type de rétention et traitement
1,4	0,75	5	20	400	Eaux pluviales internes au projet

Les eaux pluviales seront collectées par des caniveaux vers des avaloirs siphonnés et acheminées vers le bassin de type ciel ouvert enherbé.

Le bassin sera équipé en sortie d'un ouvrage comportant un régulateur vortex calibré à 5 l/s, d'une voile siphonoïde, d'une surverse de sécurité et d'une vanne murale d'isolement.

Milieu récepteur du rejet des eaux pluviales : la Boler

Nom de la masse d'eau (et code de la masse d'eau) : la Boler - A880200