


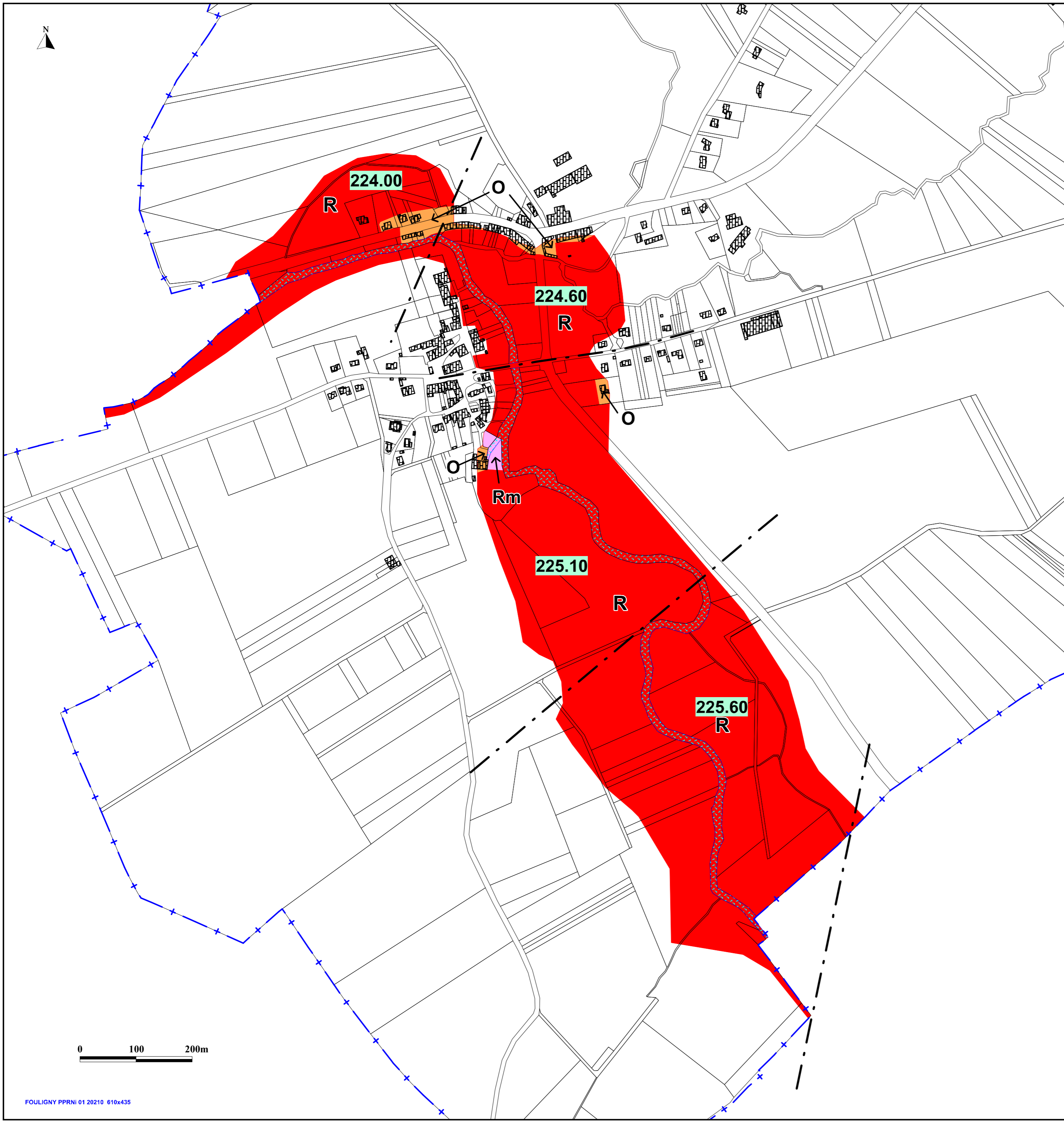
# Commune de FOULIGNY PLAN DE PREVENTION DES RISQUES NATURELS INONDATIONS "VALLEE DE LA NIED ALLEMANDE"

**Elaboration**  
PRESCRIPTION A.P. du 12 septembre 2002  
ENQUETE PUBLIQUE du 14 avril au 12 mai 2003  
APPROBATION A.P. du 29 septembre 2003  
**Modification**  
PRESCRIPTION A.P. du 09 juillet 2020




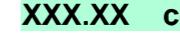
Vu pour être annexé à l'arrêté N°2021-DDT-SRECC-UPR-7 en date du - 2 JUL. 2021

Pour le Préfet,  
Le Secrétaire Général  
par intérim

  
Thierry HEGAY



## LÉGENDE

-  ZONE ROUGE À RISQUE ÉLEVÉ  
ZONE NATURELLE D'EXPANSION ET DE STOCKAGE DES CRUES  
→ INCONSTRUCTIBLE
-  ZONE ROUGE À RISQUE ÉLEVÉ  
→ SEULS LES CONSTRUCTIONS ET AMÉNAGEMENTS  
LIÉS AU MOULIN SONT AUTORISÉS SOUS CONDITIONS
-  ZONE ORANGE BÂTIE TOUCHÉE PAR LES CRUES  
→ CONSTRUCTIONS AUTORISÉES SOUS  
RÉSERVE DE PRESCRIPTIONS
-  XXX.XX cote crue réf. + 30cm