

Commune de Fresnes-en-Saulnois

ZONAGE




CARTE COMMUNALE

Echelle 1/2000



Document annexé à la Délibération du Conseil Municipal du 27 juin 2017

Approbation de la carte communale par Arrêté Préfectoral n°2017-DDT57/SABE/PAU-20 du 3 août 2017

-  Limite de zone
- A** Zone constructible
- N** Zone naturelle et agricole
-  Nouveau bâti
-  Panneau d'agglomération





Commune de Fresnes-en-Saulnois

ZONAGE




CARTE COMMUNALE

Echelle 1/5000



Document annexé à la Délibération du Conseil Municipal du 27 juin 2017

Approbation de la carte communale par Arrêté Préfectoral n°2017-DDT57/SABE/PAU-20 du 3 août 2017

-  Limite de zone
- A** Zone constructible
- N** Zone naturelle et agricole
-  Nouveau bâti
-  Limite communale

