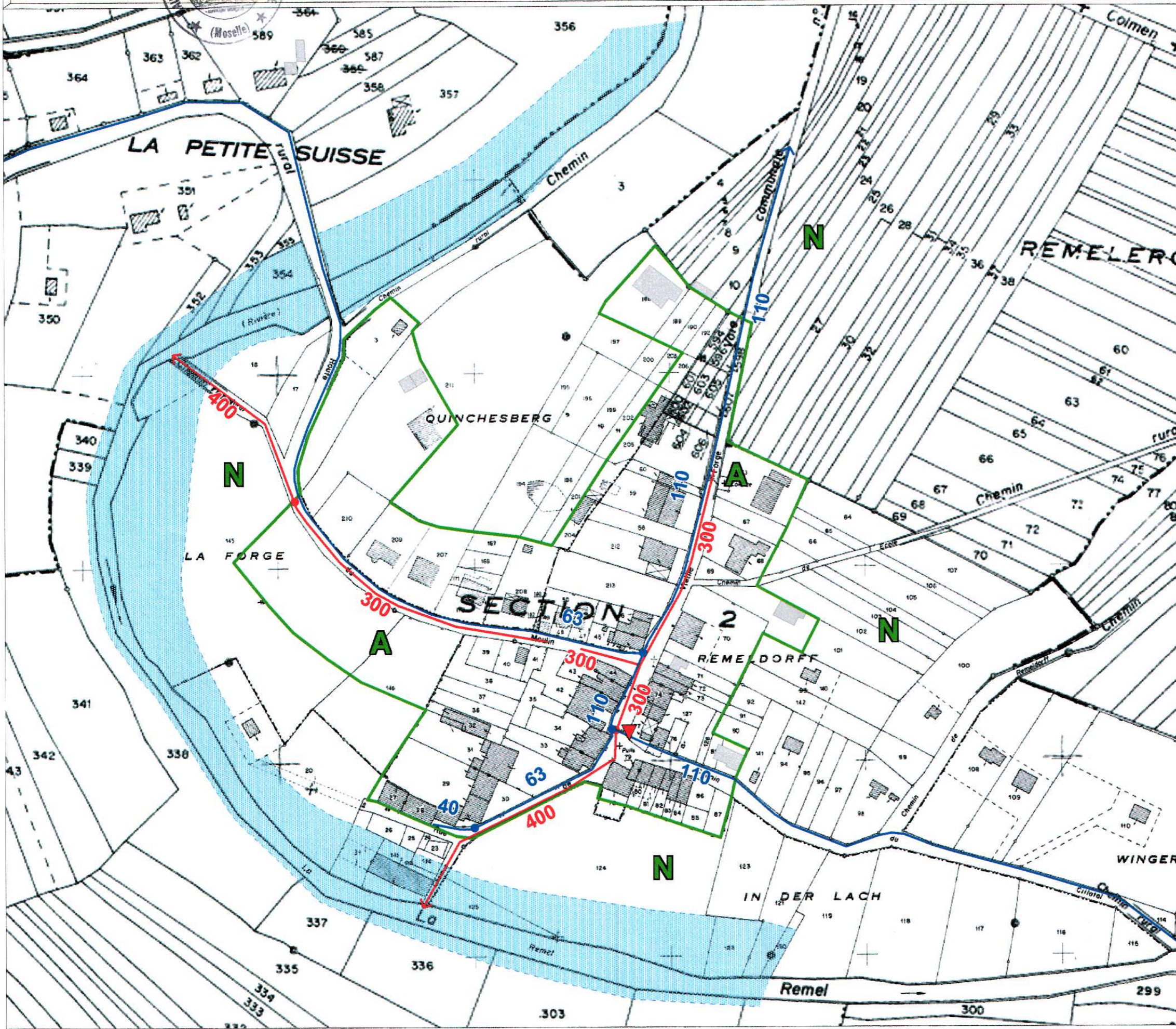






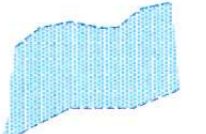


Reçu approuvé et
à la délibération du Conseil Municipal
en date du 10 décembre 2004


CARTE COMMUNALE DE NEUNKIRCHEN-LÈS-BOUZONVILLE

ANNEXE DE REMELDORFF




LEGENDE

-  Limite urbaine
-  Conduite d'eau potable (diamètre en mm)
60 100
-  Conduite d'eau usée (diamètre en mm)
400 300
-  Bouche incendie
-  Zone inondable
-  Zone constructible
-  Zone non constructible



Echelle : 1 / 2 000



Fond cartographique : plan cadastral de la commune de Neunkirchen-lès-Bouzonville