



Commune  
de Fresnes-en-Saulnois

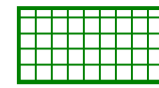


PLAN DES SERVITUDES

Echelle 1/5000



Document annexé à la Délibération du Conseil Municipal du 27 juin 2017

Approbation de la carte communale  
par Arrêté Préfectoral n°2017-DDT57/SABE/PAU-20 du 3 août 2017

-  Bois Forêt Protection des bois et forêts soumis au régime forestier
-  14 Servitudes relatives à l'établissement des canalisations électriques aériennes
-  14 Servitudes relatives à l'établissement des canalisations électriques souterraines

Informations :  
Ce document prend en compte les données disponibles à la date de réalisation de la carte et n'a pas vocation à se substituer aux documents officiels des gestionnaires.  
Ce document est informatif.

