

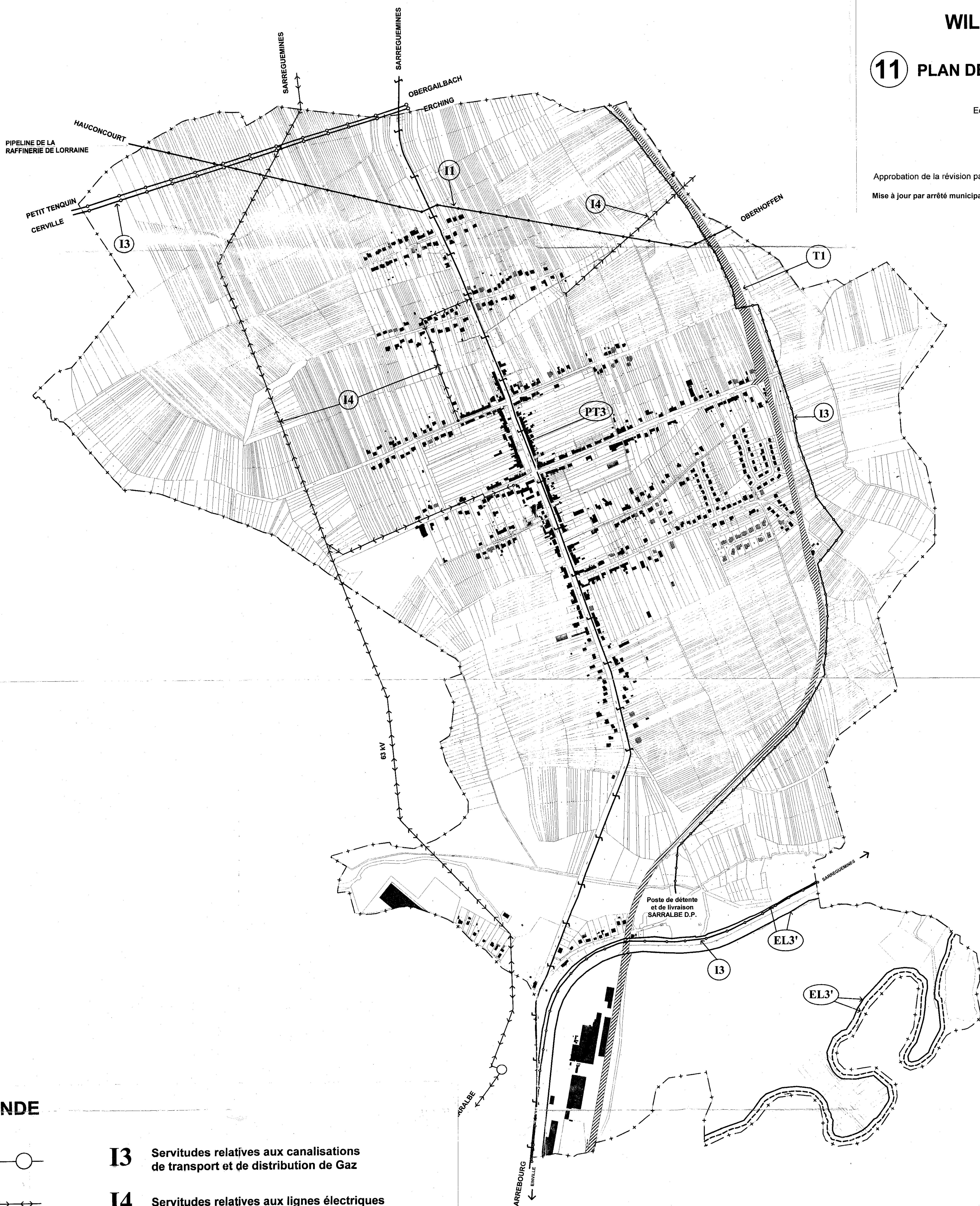


PLAN LOCAL D'URBANISME
DE LA COMMUNE DE
WILLERWALD


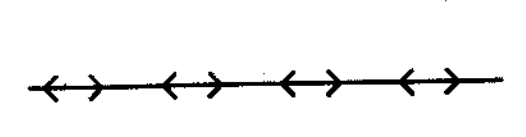




11 PLAN DES SERVITUDES

Echelle : 1/5000^e

Approbation de la révision par D.C.M. du 14.04.09
Mise à jour par arrêté municipal du 30 août 2017



LEGENDE

-  **I3** Servitudes relatives aux canalisations de transport et de distribution de Gaz
-  **I4** Servitudes relatives aux lignes électriques
-  **EL3'** Servitudes de halage et de marche-pied
-  **T1** Servitudes relatives aux chemins de fer
-  **PT3** Servitudes relatives aux réseaux de communications téléphoniques et télégraphiques
-  **I1** Servitudes concernant les hydrocarbures liquides ou liquéfiés sous pression relatives à la construction et à l'exploitation de pipelines d'intérêt général.

P.P.R.i Servitudes résultant des Plans de Prévention des Risques naturels prévisibles (Inondations).
Approbation par arrêté interpréfectoral du 23.03.2000.
Le dossier PFR comporte un rapport de présentation, un document graphique et un règlement.

P.P.R.t Servitudes résultant du plan de Prévention des Risques Technologiques par arrêté préfectoral du 06 juillet 2017 autour de la société INEOS Polymers SARRALBE SAS sur le territoire des communes de SARRALBE, WILLERWALD et HERBITZHEIM.
Le dossier comporte un plan de zonage, un règlement, des annexes, des recommandations et des mesures supplémentaires de prévention des risques.