

**PLAN LOCAL D'URBANISME  
 DE LA COMMUNE DE**

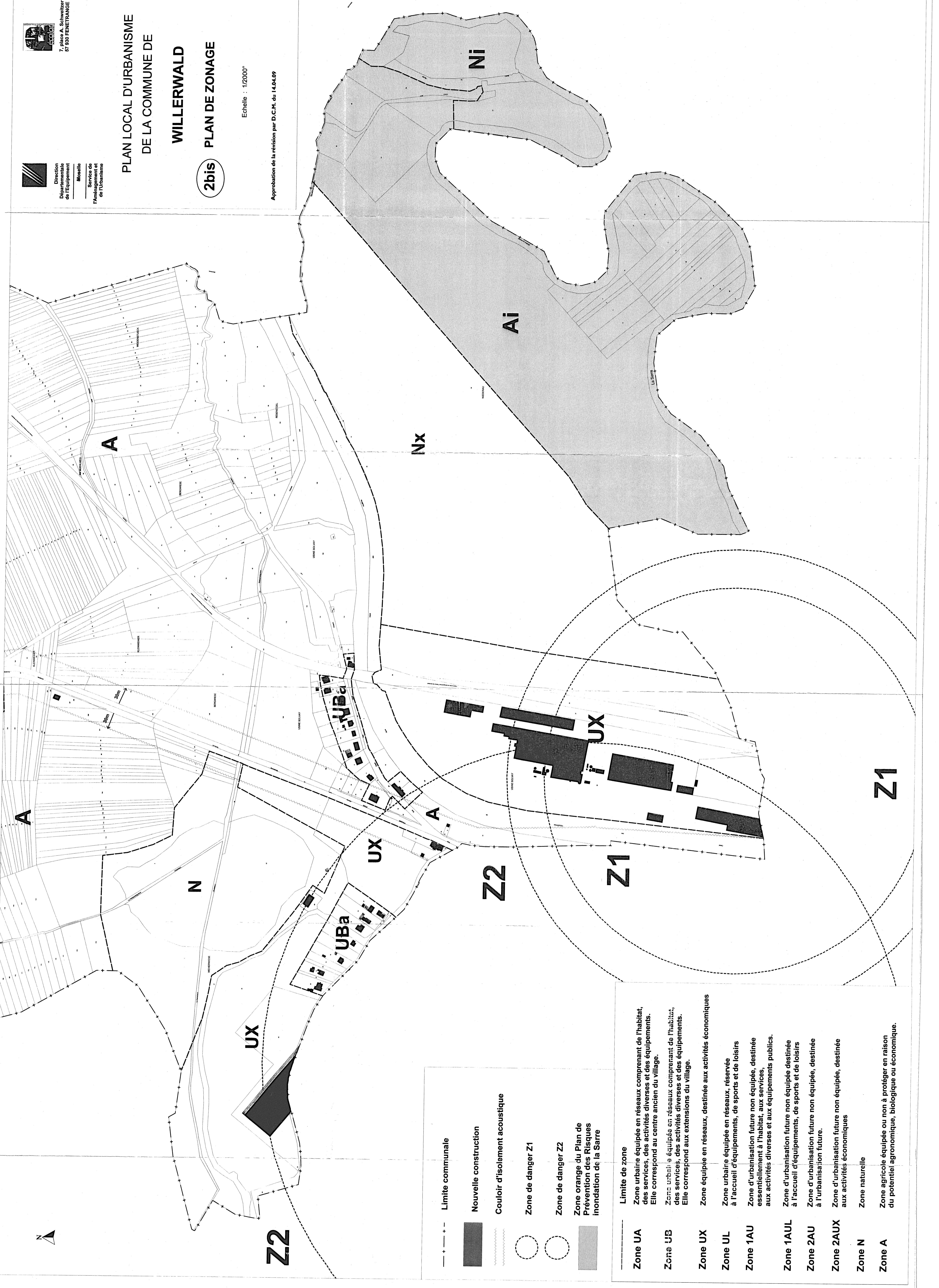
**WILLERWALD**


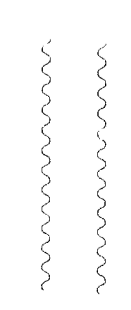



**PLAN DE ZONAGE**

**2bis**

Echelle : 1/2000°

Approbation de la révision par D.C.M. du 14.04.09



- - - - - Limite communale  
 Nouvelle construction  
 Couloir d'isolement acoustique  
 Zone de danger Z1  
 Zone de danger Z2  
 Zone orange du Plan de Prévention des Risques Inondation de la Sarre

- Limite de zone**
- Zone UA** Zone urbaine équipée en réseaux comprenant de l'habitat, des services, des activités diverses et des équipements. Elle correspond au centre ancien du village.
  - Zone UB** Zone urbaine équipée en réseaux comprenant de l'habitat, des services, des activités diverses et des équipements. Elle correspond aux extensions du village.
  - Zone UX** Zone équipée en réseaux, destinée aux activités économiques
  - Zone UL** Zone urbaine équipée en réseaux, réservée à l'accueil d'équipements, de sports et de loisirs
  - Zone 1AU** Zone d'urbanisation future non équipée, destinée essentiellement à l'habitat, aux services, aux activités diverses et aux équipements publics.
  - Zone 1AUL** Zone d'urbanisation future non équipée destinée à l'accueil d'équipements, de sports et de loisirs
  - Zone 2AU** Zone d'urbanisation future non équipée, destinée à l'urbanisation future.
  - Zone 2AUX** Zone d'urbanisation future non équipée, destinée aux activités économiques
  - Zone N** Zone naturelle
  - Zone A** Zone agricole équipée ou non à protéger en raison du potentiel agronomique, biologique ou économique.