

COMMUNE DE GUINKIRCHEN

CARTE COMMUNALE DE GUINKIRCHEN

PLAN D'ASSEMBLAGE




Document annexé à la délibération du 29/01/2007



Date : Décembre 2006 Dossier : Guinkirchen Echelle : 1/5000



BUREAU D'ETUDES GEREAA
Eau-Environnement-Aménagement
30, rue des Vainneux
57 155 MARLY
Tél / Fax : 03.87.57.72.07 - E-Mail : gereaa@wanadoo.fr

-  zone inondable
-  limite urbaine
-  limite de section

