

# Plan Local d'Urbanisme

Département de la Moselle  
Commune de **VALMONT**

Modification approuvée par délibération  
du Conseil Municipal en date du 7 juin 2017

Annexé à la DCM du : 7 juin 2017  
Le Maire .

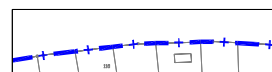





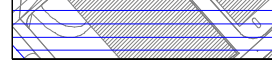


6.0

**PLAN D'ENSEMBLE**

ECHELLE : 1/5000

## LEGENDE

U - A

→	Zone	U	: Urbaine
		1AU	: A urbaniser
		2AU	: A urbaniser
		A	: Agricole
		N	: Naturelle
	Limite communale		
	Limite de zone		
	Espaces boisés classés		
	Emplacements réservés		
	Alignement bâti remarquable		
	Élément bâti remarquable		
	Zone de protection contre le risque d'incendie		
	Hauteur limitée à 7m		
	Zone inondable de la Nied allemande		

