

PLAN LOCAL D'URBANISME DE SPICHEREN

⑨ PLAN DES SERVITUDES

ECHELLE : 1/5000

Révision approuvée par D.C.M. du 25 Mai 2007


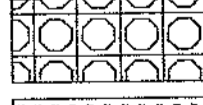


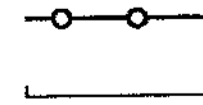



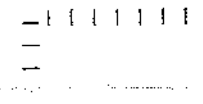


PROCEDURE D'ELABORATION	
Date de référence	janvier 1975
Arrêté	
Publication	08.11.1976
Enquête Publique	02.05.1977
Approbation	01.09.1980

APPROBATION DE REVISION	
1	25.05.2007

APPROBATION DE MODIFICATION	
1	29.10.1981
2	31.05.1996

ARRÊTE DE MISE A JOUR	
1	28.02.1996

Servitudes d'utilité publique

-  A1- Servitudes relatives à la protection des bois et forêts soumis au régime forestier
-  Espace boisé classé
-  Servitude de 10 m à respecter par rapport à la frontière
-  INT1- Servitudes au voisinage des cimetières frappant les terrains non bâtis
-  I3- Servitudes relatives à l'établissement des canalisations de transport et de distribution de gaz
-  EL7- Marge de recul
-  AST- Servitudes résultant de l'instauration de périmètres de protection des eaux potables et des eaux minérales
-  Périmètre immédiat
-  Périmètre rapproché
-  Périmètre éloigné
-  Réserve Naturelle Volontaire de l'ancienne Carrière de la Kretscheck