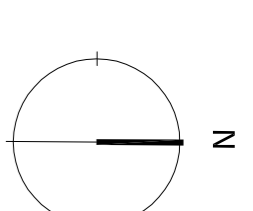


CARTE COMMUNALE





COMMUNE DE MARTHILLE

PLAN DE ZONAGE

ECHELLE : 1/2000°



Légende :

-  Zone constructible
-  Zone Naturelle
-  Entrée d'agglomération
-  Exploitations agricoles

