



PRÉFET DE LA MOSELLE

Direction Départementale des territoires
Service aménagement, biodiversité et eau

**RECEPISSE DE DEPOT DE DOSSIER DE DECLARATION
DONNANT ACCORD POUR LE COMMENCEMENT DES TRAVAUX
CONCERNANT LE PROJET D'AMÉNAGEMENT D'UN LOTISSEMENT À VOCATION
ARTISANALE ET INDUSTRIELLE SUR LA COMMUNE DE DIEUZE. (57)**

DOSSIER N°57-2016-00070

**LE PREFET DE LA MOSELLE
OFFICIER DE LA LEGION D'HONNEUR
OFFICIER DE L'ORDRE NATIONAL DU MERITE**

- VU le code de l'environnement et notamment les articles L.211-1, L.214-1 à L.214-6 et R.214-1 à R.214-56;
- VU Le code général des collectivités territoriales ;
- VU Le code civil et notamment son article 640 ;
- VU Le schéma directeur d'aménagement et de gestion des eaux (SDAGE) ;
- VU le décret du 17 décembre 2015 nommant Monsieur Emmanuel BERTHIER, Préfet de la Moselle ;
- VU l'arrêté DCTAJ n°2016-A-29 du 5 janvier 2016 portant délégation de signature en faveur de Monsieur Björn DESMET Directeur Départemental des Territoires, pour le fonctionnement général de la Direction Départementale des Territoires de la Moselle ;
- VU la déclaration n°2016-DDT/SG/AJC n°1 du 11 janvier 2016 portant subdélégation de signature pour le fonctionnement général de Direction Départementale des Territoires de la Moselle ;
- VU le dossier de déclaration au titre de l'article L 214-3 du code de l'environnement considéré complet en date du 29 février 2016, présenté par la Communauté de Communes du Saulnois, enregistré sous le n° 57-2016-00070

**DONNE RECEPISSE DU DEPOT DE SON DOSSIER DE DECLARATION AU PETITIONNAIRE
SUIVANT :**

**Communauté de Communes du Saulnois
14 ter, Place de la Saline
BP 54
57170 CHATEAU-SALINS**

concernant : l'aménagement d'un lotissement à vocation artisanale et industrielle à DIEUZE

Les ouvrages constitutifs de ces aménagements entrent dans la nomenclature des opérations soumises à déclaration au titre de l'article L. 214-3 du code de l'environnement. Les rubriques concernées à l'article R. 214-1 du code de l'environnement sont les suivantes :

Rubrique	Intitulé	Arrêté de prescriptions générales à respecter
2.1.5.0	Rejet des eaux pluviales dans les eaux douces superficielles ou sur le sol ou dans le sous-sol, la surface totale du projet, augmentée de la surface correspondant à la partie du bassin naturel dont les écoulements sont interceptés par le projet, étant : 1. Supérieure ou égale à 20 ha (Autorisation) 2. Supérieure à 1 ha mais inférieure à 20 ha (Déclaration)	Néant

Le déclarant peut débiter les travaux dès réception du présent récépissé de déclaration ; ceux-ci devront être réalisés conformément au dossier déposé. L'inobservation des dispositions figurant dans le dossier déposé, pourra entraîner l'application des sanctions prévues à l'article R 216-12 du code de l'environnement.

Les caractéristiques principales de l'ouvrage sont précisées dans la fiche descriptive ci-jointe.

Une copie du récépissé sera affichée à la mairie de la commune de DIEUZE où cette opération doit être réalisée et le dossier de déclaration sera consultable en mairie pendant une durée minimale d'un mois.

Ces documents seront mis à disposition du public sur le site internet de la préfecture de la Moselle (www.moselle.gouv.fr - Territoires – eau et pêche – Décision du domaine de l'eau – déclaration et autorisation) durant une période d'au moins six mois.

Cette décision sera alors susceptible de recours contentieux devant le tribunal administratif de Strasbourg, en application de l'article R.514-3-1 du code de l'environnement, « sans préjudice de l'application des articles L.515-27 et L.553-4, les décisions mentionnées au I de l'article L.514-6 et aux articles L.211-6, L. 214-10 et L.216-2 peuvent être déférées à la juridiction administrative :

- par les tiers, personnes physiques ou morales, les communes intéressées ou leurs groupements, en raison des inconvénients ou des dangers que le fonctionnement de l'installation présente pour les intérêts mentionnés aux articles L.211-1 et L.511-1 dans un délai d'un an à compter de la publication ou de l'affichage de ces décisions. Toutefois, si la mise en service de l'installation n'est pas intervenue six mois après la publication ou l'affichage de ces décisions, le délai de recours continue à courir jusqu'à l'expiration d'une période de six mois après cette mise en service.
- par les demandeurs ou exploitants, dans un délai de deux mois à compter de la date à laquelle la décision leur a été notifiée. »

Le service de police de l'eau devra être averti de la date de début des travaux ainsi que de la date d'achèvement des ouvrages et, le cas échéant, de la mise en service.

En application de l'article R. 214-40 du code de l'environnement, toute modification apportée aux ouvrages, installations, à leur mode d'utilisation, à la réalisation des travaux ou à l'aménagement en résultant, à l'exercice des activités ou à leur voisinage et entraînant un changement notable des éléments du dossier de déclaration initiale doit être portée, avant réalisation à la connaissance du préfet qui peut exiger une nouvelle déclaration.

Les agents mentionnés à l'article L. 216-3 du code de l'environnement et notamment ceux chargés de la police de l'eau et des milieux aquatiques auront libre accès aux installations objet de la déclaration à tout moment, dans le cadre d'une recherche éventuelle d'infraction.

Les droits des tiers sont et demeurent expressément réservés.


Le présent récépissé ne dispense en aucun cas le déclarant de faire les déclarations ou d'obtenir les autorisations requises par d'autres réglementations.

A Metz, le 04 mars 2016

Pour le Préfet et par délégation,

LA RESPONSABLE DE L'UNITE


POLICE DE L'EAU



VALERIE ANTOINE-POTIER

Les informations recueillies font l'objet d'un traitement informatique destiné à l'instruction de votre dossier par les agents chargés de la police de l'eau en application du code de l'environnement. Conformément à la loi « informatique et liberté » du 6 janvier 1978, vous bénéficiez d'un droit d'accès et de rectification des informations qui vous concernent. Si vous désirez exercer ce droit et obtenir une communication des informations vous concernant, veuillez adresser un courrier au guichet unique de police de l'eau où vous avez déposé votre dossier, à défaut auprès de la direction de l'eau et de la biodiversité du ministère de l'Ecologie, du Développement durable, des Transports et du Logement.

Direction Départementale des Territoires
17 quai Paul Wiltzer – BP 31035 - 57036 METZ CEDEX 1
Horaire d'ouverture au public : du lundi au vendredi : 9h-11h30 et 14h-16h
www.moselle.gouv.fr



FICHE DESCRIPTIVE

REJET D'EAUX PLUVIALES DU LOTISSEMENT À VOCATION ARTISANALE ET INDUSTRIELLE À DIEUZE

Récépissé n°57-2016-00070

GENERALITES

Maître d'ouvrage (coordonnées complètes) :

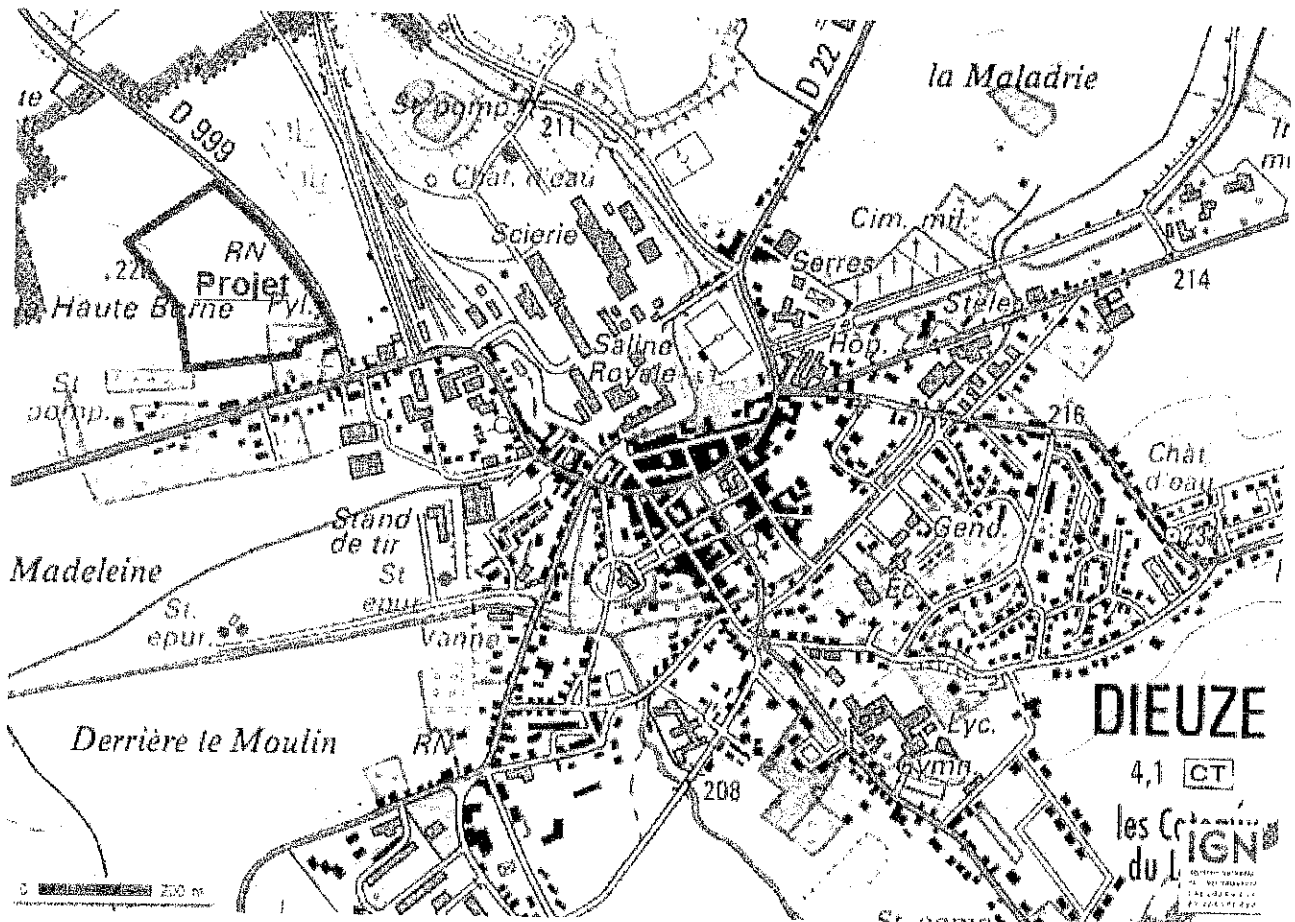
Communauté de Communes du Saulnois
14 ter, Place de la Saline
BP 54
57170 CHATEAU-SALINS

Tel : 03 87 05 11 11

Mél : administration@cc-saulnois.fr

SIRET : 245 701 206 001 47

Plan de situation du IOTA



DONNEES TECHNIQUES

Le projet consiste en l'aménagement d'un lotissement à vocation artisanale et industrielle d'une superficie de 6,9 ha et pouvant accueillir de 10 à 15 lots et une voirie de desserte.

Il n'est pas affecté par une zone inondable.

Il est en dehors de toute zone de protection de la nature.

La gestion des eaux pluviales combinera :

–un réseau de collecte type séparatif constitué de noues et de collecteurs DN 400 à 500 mm afin de collecter les eaux pluviales d'une pluie de période de retour centennale,

–la mise en place d'un ouvrage de stockage et de traitement avant rejet dans le milieu naturel constitué par la Seille via le Spin à un débit limité à 69/s.

Surface totale desservie (ha)	Coefficient d'imperméabilisation (%)	Débit de fuite maximal (l/s)	Période de retour (an)	Volume utile de rétention (m ³)	Type de rétention et traitement
6,9 (lotissement) 7,8 (BV non aménagé)	0,7	69	100	1910	Bassin à ciel ouvert, enherbé, recevant les eaux pluviales internes au projet et les eaux pluviales externes au projet

Le bassin aura un volume de rétention de 3200m³ dans le cadre d'un futur aménagement (ZAC).

Le bassin sera équipé d'une sur-profondeur (10cm) afin d'assurer la décantation (volume mort), d'un dégrilleur, d'un voile siphoné et d'un régulateur de débit.

En cas de pollution accidentelle, l'ouvrage sera équipé d'une vanne afin de la confiner.

Milieu récepteur du rejet des eaux pluviales : Le Spin

Nom de la masse d'eau (et code de la masse d'eau) : Seille 2 - CR333