

Plan Local d'Urbanisme

Commune de
HATTIGNY

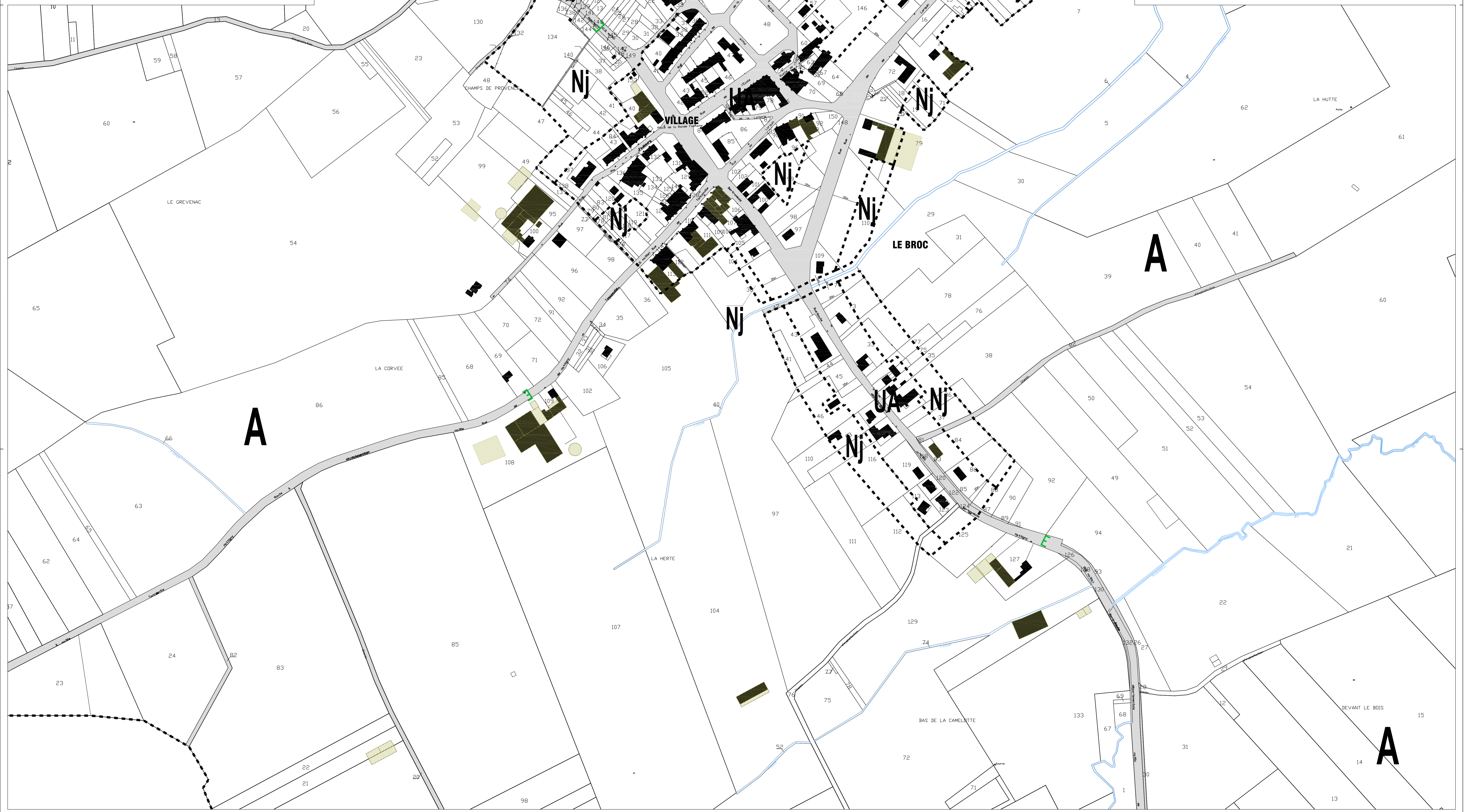
6.1. PLAN DE ZONAGE

ECHELLE : 1/2000

Approbation de l'élaboration par D.C.M. du 05/11/2015

Le Maire

Cabinet J.G. LAMBERT & Associés - Géomètres-Experts D.P.L.G.
www.lambert-associés.fr
SARREBOURG - 57400 SARRE-UNION - 67260 STRASBOURG - 67000
41, avenue du Général de Gaulle 20, rue du Faubourg de Saverne 03.87.23.71.73 03.88.00.31.21 sarreunion@lambert-geometres.fr strasbourg@lambert-geometres.fr
Réf. n° 20012 Plan n° 11111
Par : VN
Le : 26/01/2016

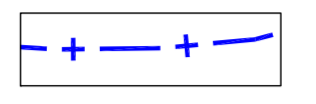


LEGENDE

U - A

Zone →

- U : Urbaine
- 1AU : A urbaniser
- 2AU : A urbaniser
- A : Agricole
- N : Naturelle



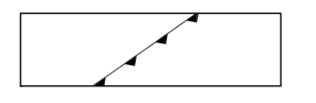
Limite communale



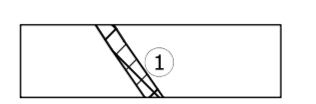
Limite de zone



Panneau d'agglomération



Servitude architecturale particulière



Emplacements réservés

