

BOUSTROFF

CARTE COMMUNALE

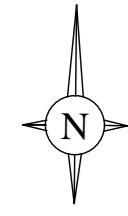
Plan d'ensemble et
recueil des servitudes

Echelle : 1/5 000



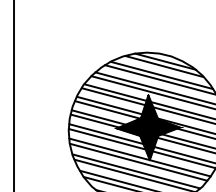

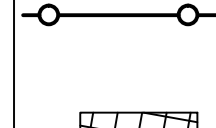








Document annexé à la Délibération du Conseil Municipal du:08.02.2013

Approbation de la carte communale et du Périmètre de Protection Modifié
au titre des Monuments Historiques par A.P. n° 2013-DDT57/SABE/PAU-04
du 11.04.2013

BUREAU D'ETUDES ENVINAT



LEGENDE

-  Zone constructible (voir détail en plan 2000ème)
-  Zone Naturelle
-  Périmètre de protection de l'ossuaire classé monument historique
-  Zone Natura 2000 (Forêt de Boustroff)
-  Canalisation de transport de gaz (servitude I3)
-  Zone d'implantation des ouvrages de GAZ naturel (I3)
-  Canalisation de transport d'éthylène (servitude I5)
-  Bande de dangers très graves (370 m)
-  Bande de dangers graves (390m)
-  Bande de dangers significatifs (670m)
-  Pipeline à hydrocarbures liquides (servitude I1b)
-  Bande de protection de 100m de part et d'autre de pipeline (I1b)
-  Canalisation électrique (63KV) (servitude I4)

