








-  AC1 Périmètre de protection des monuments historiques inscrits et classés
-  EL3 Servitudes de halage et de marcepied
-  I4 Servitudes relatives à l'établissement des canalisations électriques
-  PT2 Servitudes relatives aux transmissions radioélectriques concernant la protection contre les obstacles des centre d'émission et de réception exploitées par l'état
-  T1 Servitudes relatives aux réseaux de chemins de fer. Zone en bordure de laquelle s'appliquent les servitudes créées au profit du domaine public ferroviaire

maître d'ouvrage :  
**Commune de Réchicourt-le-Château**

**Plan Local d'Urbanisme (PLU)**


**Plan des Servitudes d'Utilité Publique  
 Réchicourt-le-Château**

PLU approuvé par délibération  
 du Conseil municipal du  
 24/05/2012

Les représentations cartographiques des  
 servitudes sont fournies à titre informatif.  
 Elles ne dispensent pas des consultations  
 obligatoires auprès des autorités publiques,  
 des gestionnaires de données et de servitudes  
 ou des services instructeurs.

conduite d'études :  
**OTE Ingénierie**

Mise à jour par arrêté du Maire du  
 27 janvier 2017.



Echelle : 1/7 500  
 DECEMBRE 2016