
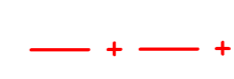






Document annexé à la D.C.M. du 29.10.2015

Approbation de la carte communale par  
A.P. n°2015-DDT57/SABE/PAU-14 du 19.11.2015



Bureau d'études ECOLOR  
7, place A. Schweitzer  
57 930 FENETRANGE

-  Limite communale
-  Limite de section
-  Numéro de section
-  Zone constructible
-  Zone naturelle

