


# Carte Communale

Commune de  
**HELLMER**

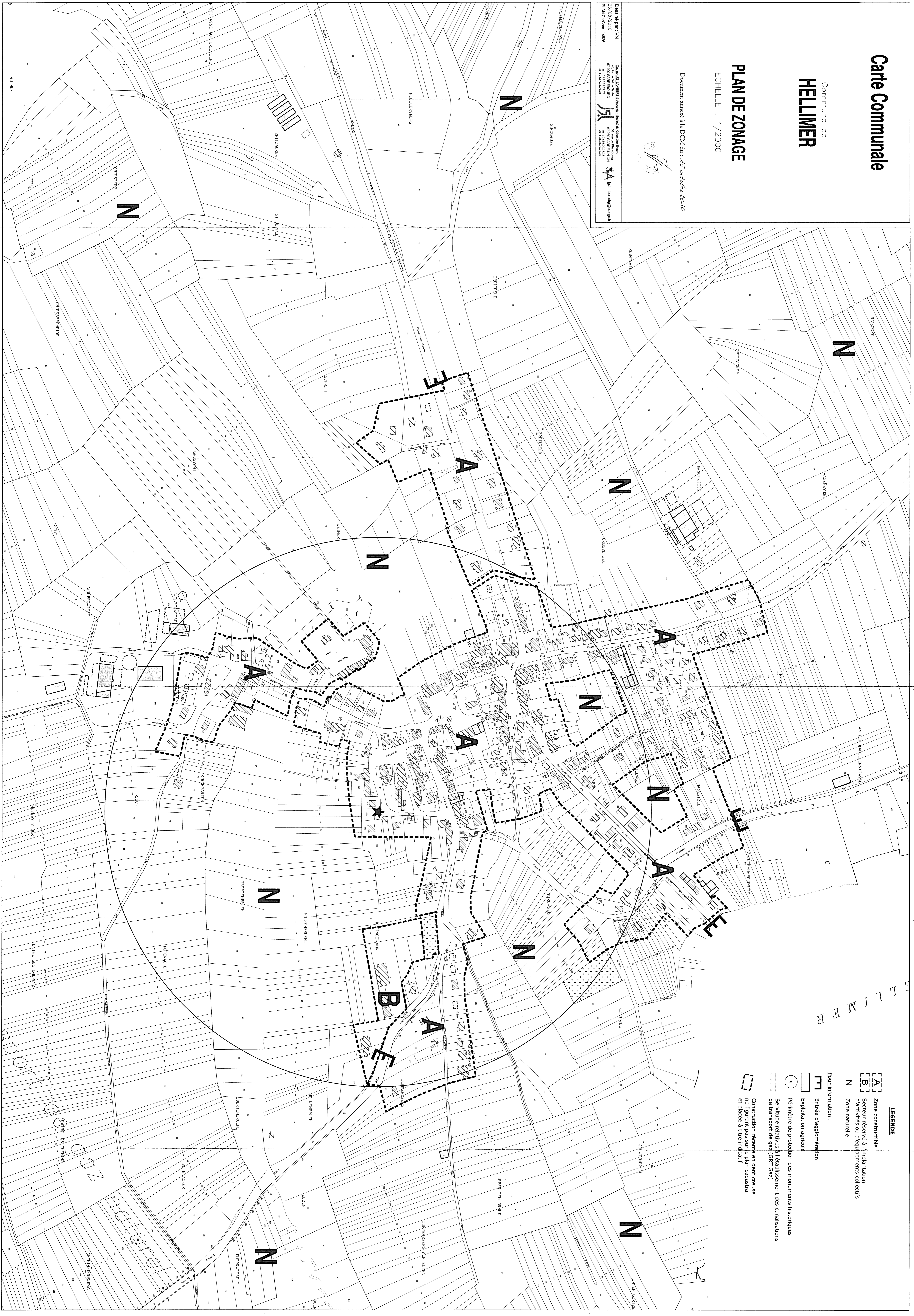

## PLAN DE ZONAGE

ECHELLE : 1/2000

Document annexé à la DCM du : 15 octobre 2010



Dessiné par : VN  
25/08/2010  
21, rue de la Gare  
57 500 HELLMER  
03 87 23 21 12  
03 87 23 21 13



### LEGENDE

- [A] Zone constructible
- [B] Secteur réservé à l'implantation d'activités ou d'équipements collectifs
- N Zone naturelle

#### Pour information :

- F Entrée d'agglomération
- Exploitation agricole
- Périphérie de protection des monuments historiques
- Servitude relatives à l'établissement des canalisations de transport de gaz (GRT Gaz)
- Construction récente en dent creuse ne figurant pas sur le plan cadastral et placée à titre indicatif