


Direction
Départementale
de l'Équipement

Moselle

Service de
l'Aménagement et
de l'Urbanisme



7, place A. Schweitzer
57 930 FENETRANGE

CARTE COMMUNALE DE BASSING PLAN DE ZONAGE

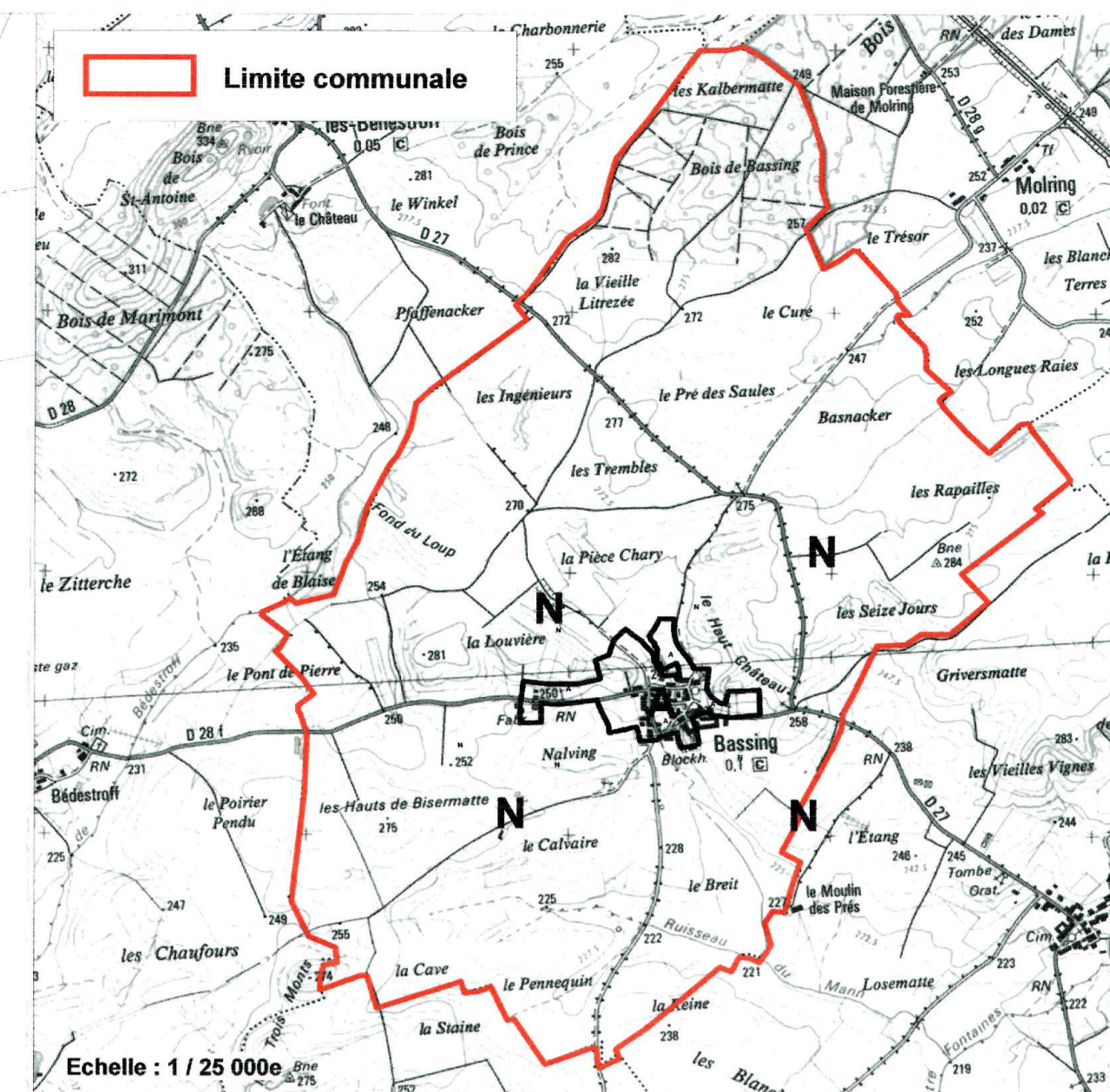
Echelle : 1/2000



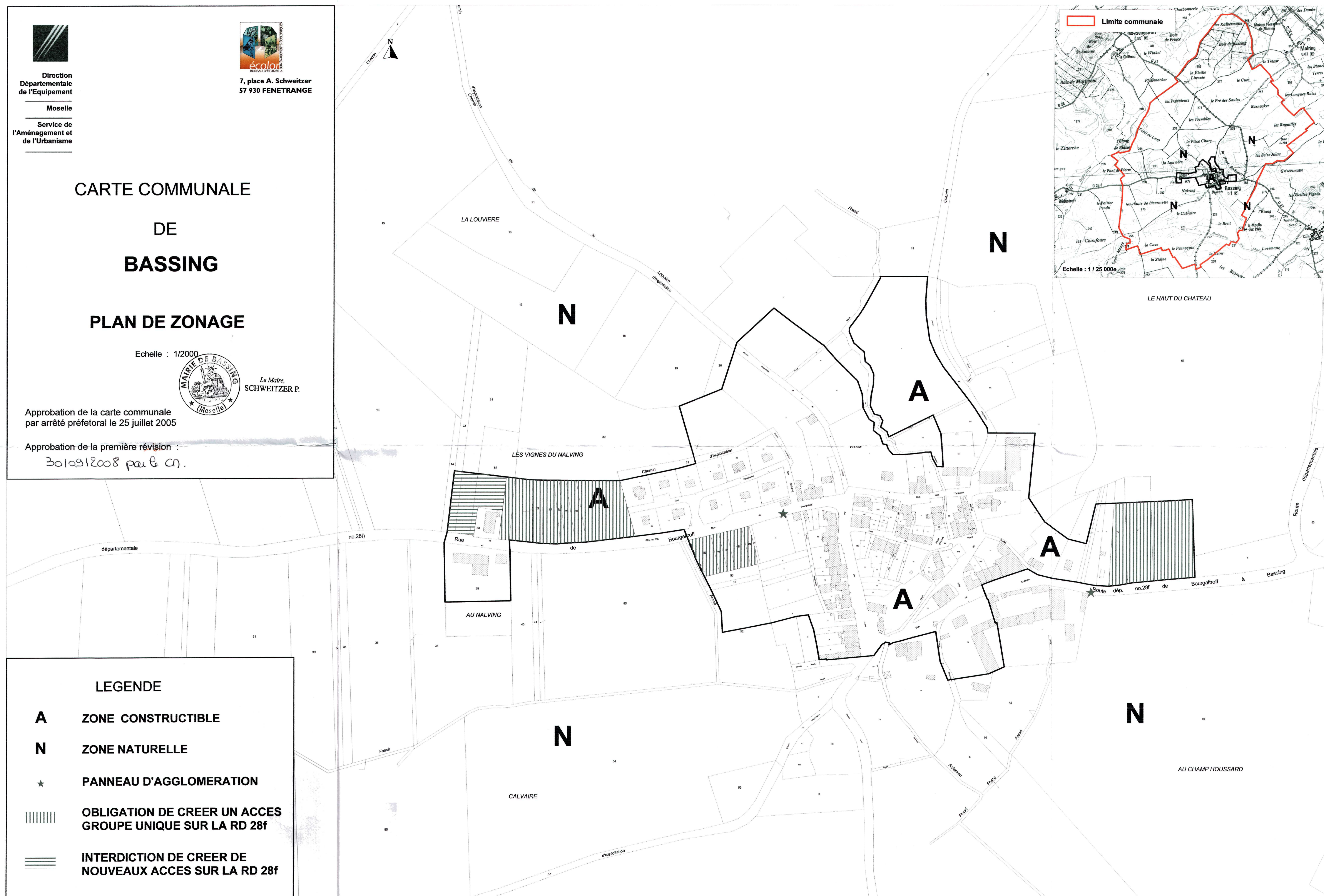
Le Maire,
SCHWEITZER P.

Approbation de la carte communale
par arrêté préfectoral le 25 juillet 2005

Approbation de la première révision :
30/09/2008 par le CN.



LE HAUT DU CHATEAU



LEGENDE

- A** ZONE CONSTRUCTIBLE
- N** ZONE NATURELLE
- ★ PANNEAU D'AGGLOMERATION
- ||||| OBLIGATION DE CREER UN ACCES GROUPE UNIQUE SUR LA RD 28f
- ==== INTERDICTION DE CREER DE NOUVEAUX ACCES SUR LA RD 28f