

**PLAN LOCAL D'URBANISME  
D'ANCY-SUR-MOSELLE ET DE DORNOT**

**Commune d'ANCY-DORNOT**













**PLAN DES SERVITUDES  
D'UTILITE PUBLIQUE**

Arrêté ministériel du 1er mars 2021

Mise à jour des servitudes du PLU par Arrêté du Président de la CC Mad & Moselle n°2021-288 du 1er Octobre 2021



Echelle : 1 / 16 000

-  AC1 - Monuments historiques inscrits ou classés (Périmètres de protection)
-  A1 - Forêts relevant du régime forestier
-  AS1i - Périmètres de protection des eaux potables et minérales (Périmètres immédiats)
-  AS1r - Périmètres de protection des eaux potables et minérales (Périmètres rapprochés)
-  AS1e - Périmètres de protection des eaux potables et minérales (Périmètres éloignés)
-  PT2 - Transmissions radioélectriques
-  T1 - Voies ferrées (Emprises)
-  I4 - Servitudes relatives à l'établissement des canalisations électriques
-  EL03 - Halage et marchepieds
-  Servitude non aedificandi de 1,5 m de part et d'autre de l'axe des câbles de communication
-  Couloirs de bruit - Route
-  Couloirs de bruit - SNCF

