









# Atlas des zones inondables du bassin versant de la Petite Seille

## Cartographie de l'aléa inondation - mars 2004

### Analyse hydrogéomorphologique

#### Légende

-  Lit mineur
-  Aléa fort
-  Aléa moyen
-  Aléa faible
-  Aléa indéfini sur remblai en lit majeur  
(aucune crue historique recensée)
-  Remblais
-  Remblais d'Infrastructure
-  Axe d'écoulement en crue

