









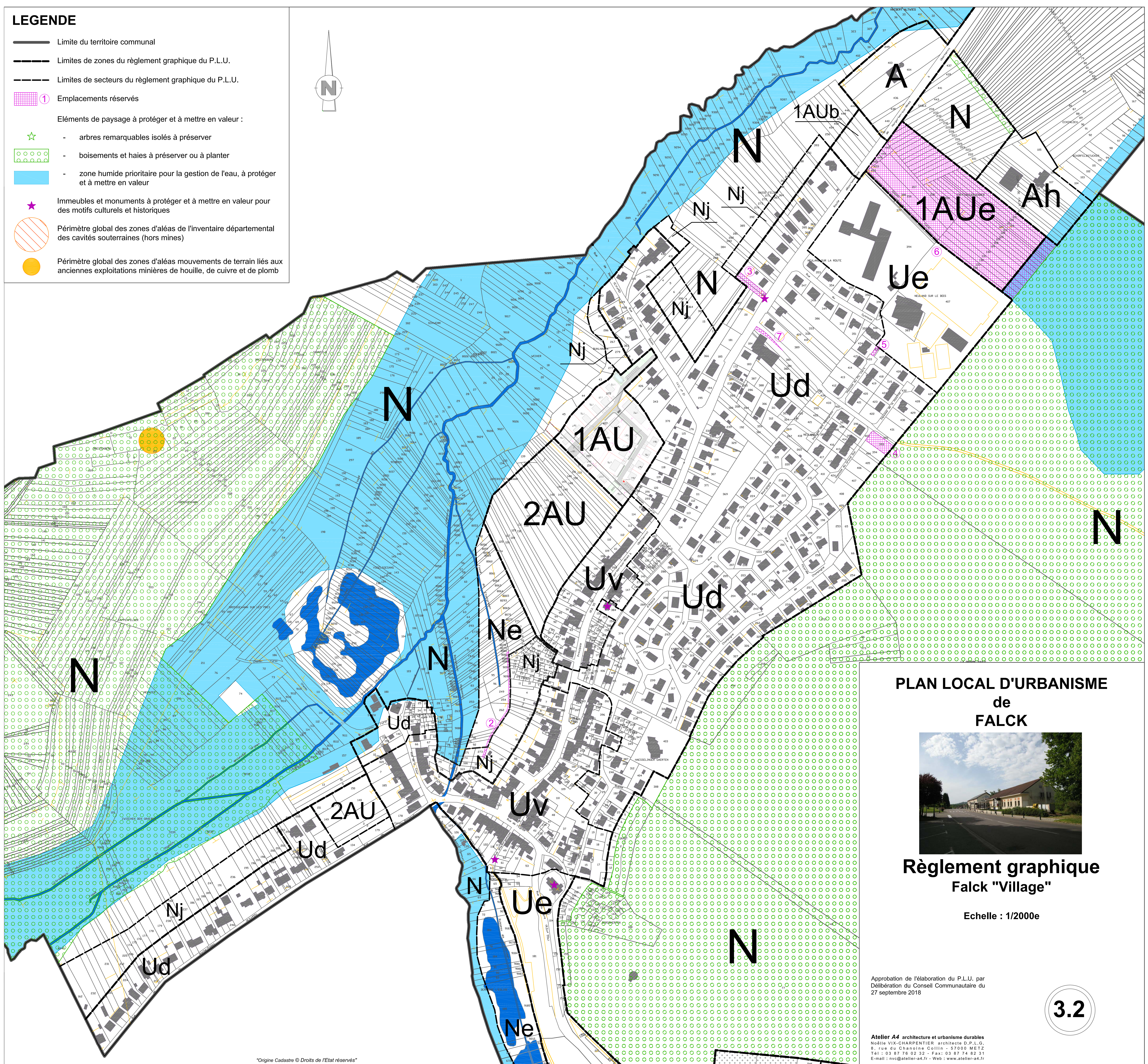
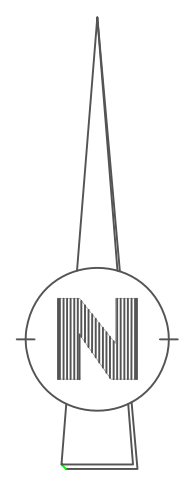


**LEGENDE**

-  Limite du territoire communal
  -  Limites de zones du règlement graphique du P.L.U.
  -  Limites de secteurs du règlement graphique du P.L.U.
  -  ① Emplacements réservés
- Éléments de paysage à protéger et à mettre en valeur :
-  - arbres remarquables isolés à préserver
  -  - boisements et haies à préserver ou à planter
  -  - zone humide prioritaire pour la gestion de l'eau, à protéger et à mettre en valeur
-  Immeubles et monuments à protéger et à mettre en valeur pour des motifs culturels et historiques
  -  Périmètre global des zones d'aléas de l'inventaire départemental des cavités souterraines (hors mines)
  -  Périmètre global des zones d'aléas mouvements de terrain liés aux anciennes exploitations minières de houille, de cuivre et de plomb



**PLAN LOCAL D'URBANISME  
de  
FALCK**



**Règlement graphique  
Falck "Village"**

Echelle : 1/2000e

Approbation de l'élaboration du P.L.U. par  
Délibération du Conseil Communautaire du  
27 septembre 2018

**3.2**

**Atelier A4** architecture et urbanisme durables  
Nathalie VIX-CHARPENTIER architecte D.P.L.G.  
8, rue du Charolais Coillien - 57000 METZ  
Tél : 03 87 76 02 32 - Fax : 03 87 74 82 31  
E-mail : nvc@atelier-a4.fr - Web : www.atelier-a4.fr