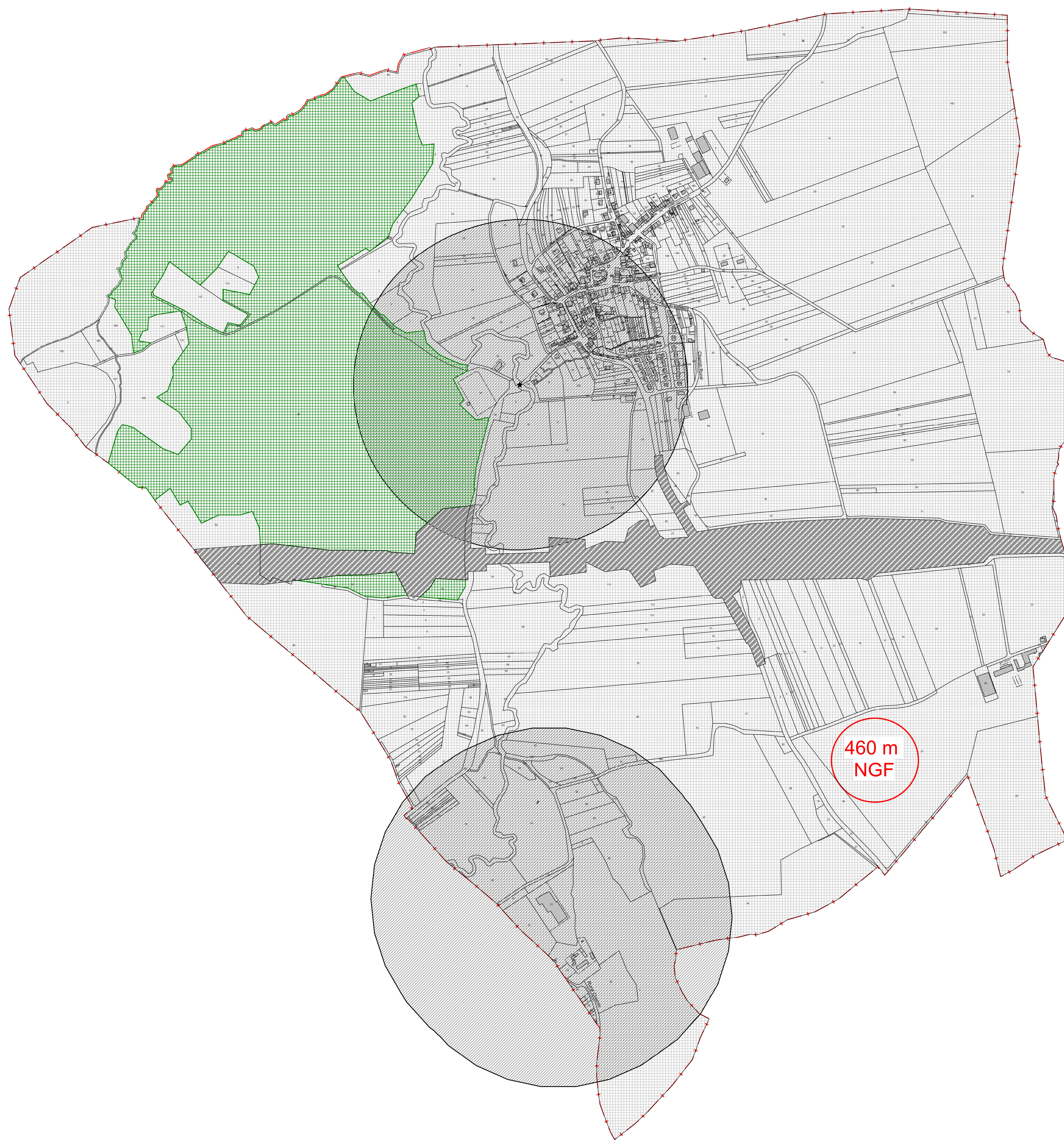


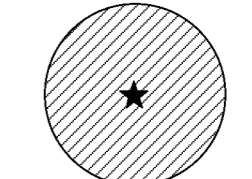

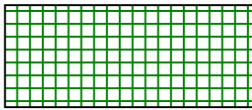




Document annexé à la D.C.M. du 12.09.2016

Approbation de la carte communale par A.P.
n°2016-DDT57/SABE/PAU-11 du 26.10.2016



-  Limite communale
-  **AC1** Servitudes de protection des Monuments Historiques classés - inscrits
-  **AC2** Servitudes de protection des sites et monuments naturels
-  Servitudes de protection des bois et forêts soumis au régime forestier
-  **T1** Servitudes relatives aux chemins de fer
-  **T7** Servitudes aériennes

Informations :
Ce document prend en compte les données disponibles à la date de réalisation de la carte et n'a pas vocation à se substituer aux documents officiels des gestionnaires.
Ce document est informatif.