
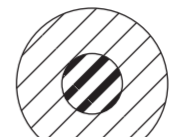







PLAN LOCAL D'URBANISME de RACRANGE

LEGENDE

	A1	Servitudes relatives à la protection des bois et forêts soumis au régime forestier
	AS1	Servitudes résultant de l'instauration de périmètres de protection des eaux potables et des eaux minérales
	EL7	Servitudes d'alignement
	I3	Servitudes relatives à l'établissement des canalisations de transport de gaz
	I4	Servitudes relatives à l'établissement des canalisations électriques
	PT3	Servitudes relatives aux réseaux de communications téléphoniques et télégraphiques
	T1	Servitudes relatives aux réseaux de chemin de fer. Zone en bordure de laquelle s'appliquent les servitudes créées au profit du domaine Public Ferroviaire

Mise à jour par
arrêté municipal n°4/2008
en date du 09/06/2008



SERVITUDES D'UTILITE
PUBLIQUE
Echelle : 1/5000

Décembre 2013



Gazoduc DN900 ERCHING-CERVILLE
Servitude non aedificandi
de 7 m à droite et 3 m à gauche
(sens de la flèche)

Gazoduc DN900
PETIT TENQUIN-CERVILLE

Cerville

COMMUNE

COMMUNE

COMMUNE

COMMUNE

COMMUNE

COMMUNE

COMMUNE

COMMUNE

COMMUNE

COMMUNE

COMMUNE

COMMUNE

COMMUNE

COMMUNE

COMMUNE

COMMUNE

COMMUNE

COMMUNE