

Carte Communale

Document annexé à la
délibération du 09-04-2010

Commune de





VIBERSVILLER




2B


PLAN DE ZONAGE

ECHELLE : 1/2000

LEGENDE

-  Zone constructible
-  Zone naturelle
-  Entrée d'agglomération
-  Exploitation agricole

-  Aléa inondation faible
-  Aléa inondation moyen
-  Aléa inondation fort

-  Bâti récent (à titre indicatif)

Procédure d'élaboration		Approbation de modification		Arrêté de mise à jour	
Prescription	14-04-2007	1e	3e	1e	3e
Approbation (DCM)	09-04-2010	2e	4e	2e	4e
Approbation (AP)					

Procédure de révision						
Prescription	1ère révision	2ème révision	3ème révision	4ème révision	5ème révision	
Approbation						

Dessiné par : VN
24/02/2010
PLAN CarCom 10341

Cabinet J.S. LAMBERT & Associés - Société de Géomètres Experts
43, rue de la Gare
57 400 SARREBOURG
☎ 03 87 23 71 73
✉ 03 87 23 83 28

33, rue de Phalsbourg
57 200 SARRE-UNION
☎ 03 88 00 21 21
✉ 03 88 00 23 28

js.lambert.sbg@orange.fr

