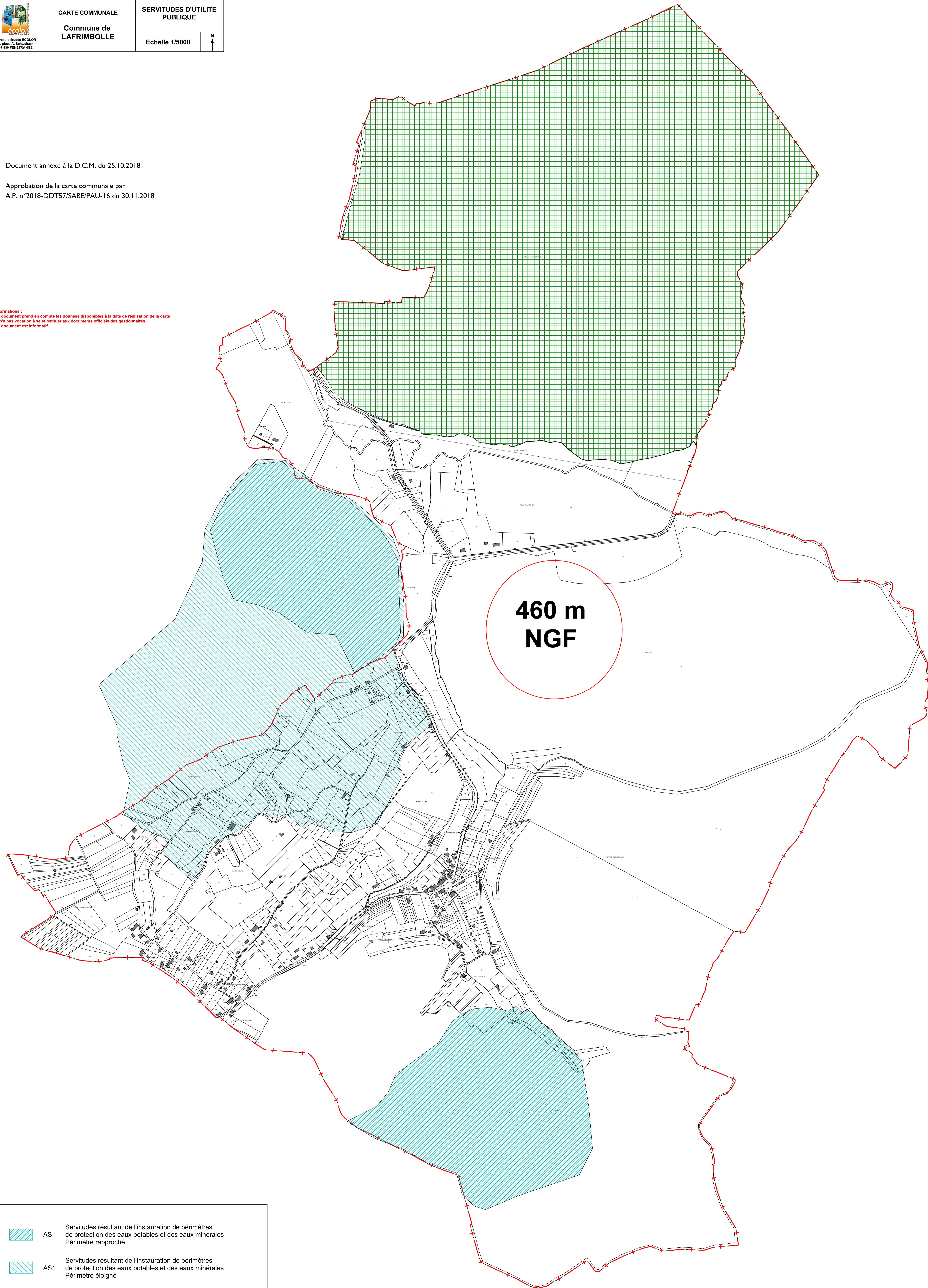




Document annexé à la D.C.M. du 25.10.2018

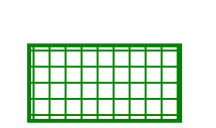
Approbation de la carte communale par
A.P. n°2018-DDT57/SABE/PAU-16 du 30.11.2018


Informations :
Ce document prend en compte les données disponibles à la date de réalisation de la carte
et n'a pas vocation à se substituer aux documents officiels des gestionnaires.
Ce document est informatif.



 AS1 Servitudes résultant de l'instauration de périmètres de protection des eaux potables et des eaux minérales Périmètre rapproché

 AS1 Servitudes résultant de l'instauration de périmètres de protection des eaux potables et des eaux minérales Périmètre éloigné

 Bois Forêt Protection des bois et forêts soumis au régime forestier

 T7 Servitudes aéronautiques instituées pour la protection de la circulation aérienne. Servitude à l'extérieur des zones de dégagement concernant des installations particulières