






**PLAN LOCAL D'URBANISME
DE VARIZE / VAUDONCOURT**

**5 PLAN DES SERVITUDES
ECHELLE : 1/5000°**

- LÉGENDE**
-  **I1** Servitudes concernant les hydrocarbures liquides ou liquéfiés sous pression
 -  **I3** Servitudes relatives à l'établissement des canalisations de transport et de distribution de gaz
 -  **I4** Servitudes relatives à l'établissement des canalisations électriques (réseau 20 KV)
 -  **PT2** Servitudes radioélectriques
 -  Zone inondable

CanatMD Servitudes relatives à la prise en compte de la maîtrise des risques autour des canalisations de transport de gaz naturel existantes exploitées par GRTgaz (voir arrêté préfectoral du 21 octobre 2016 instituant ces servitudes ainsi que carte de délimitation annexée).

Approuvé par Délibération du Conseil Municipal du 19 août 2008

Mise à jour par arrêté du Maire n°4 / 2013 en date du 4 décembre 2013

Mise à jour par arrêté du Maire en date du 09 novembre 2016