

# Carte Communale

Document annexe à la délibération  
du 07-04-2010

Commune de  
**VIBERSVILLER**

2A

## PLAN DE ZONAGE

ECHELLE : 1/5000

Procédure d'élaboration	Approbation de modification		Arrêté de mise à jour	
Préscription 16-04-2007	1a	3a	1a	3a
Approbation (DCM) 07-04-2010	2a	4a	2a	4a
Approbation (DP)				

Procédure de révision	1ère révision	2ème révision	3ème révision	4ème révision	5ème révision
Préscription					
Approbation					









Dessiné par : VN  
24/02/2010  
PLAN CarCom 10341

Carte: J.L. LAMBERT & Associés - Société de Génie Civil  
43, Av. de la Gare de Suresnes  
92 140 SURESNES (FRANCE)  
Tél : 01 47 25 71 72  
Fax : 01 47 25 01 28

33, rue de Ponthévois  
92 200 SURESNES (FRANCE)  
Tél : 01 47 25 71 72  
Fax : 01 47 25 01 28

je.lambert.agg@orange.fr

### LEGENDE

-  Zone constructible
-  Zone naturelle
-  Entrée d'agglomération
-  Exploitation agricole
  
-  Aléa inondation faible
-  Aléa inondation moyen
-  Aléa inondation fort
  
-  Bâti récent (à titre indicatif)

