

# Plan Local d'Urbanisme





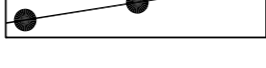




Département de la Moselle  
**Commune de VALMONT**

Approbation de la Révision par DCM du 16/02/2012  
Le Maire

## 7.5 SERVITUDES D'UTILITE PUBLIQUE

ECHELLE : 1/5000

### LEGENDE

-  Limite communale
-  AC1 Servitudes de protection des monuments historiques classés, inscrits
-  N.R. AS1 Servitudes attachées à la protection des eaux potables
-  BoisForêt Servitudes de protection des bois et forêts soumis au régime forestier
-  I1 Servitudes relatives à l'établissement des canalisations de pipe-lines d'intérêt général
-  I4 Servitudes relatives à l'établissement des canalisations électriques
-  PT2 Servitudes relatives aux transmissions radioélectriques concernant la protection contre les obstacles excroissantes par l'état
-  Rtech Servitudes relatives aux sites et sols pollués
-  T1 Zone ferroviaire en bordure de laquelle s'appliquent les servitudes instituées au profit du domaine public ferroviaire

LES SERVITUDES ETABLIES SUR CE PLAN SONT APPROXIMATIVES,  
LA PRÉCISION DU REPORT EST RELATIVE A LA QUALITÉ DES DOCUMENTS TRANSMIS  
PAR LES SERVICES GESTIONNAIRES DES DIFFÉRENTS RÉSEAUX. SEUL UN PIQUETAGE  
PEUT PRÉCISER L'EMPLACEMENT ET LES LIMITES SUR LE TERRAIN