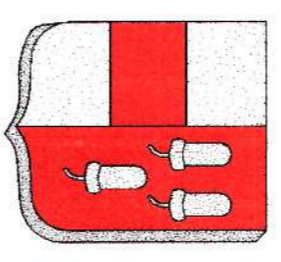



PLAN D'ENSEMBLE
BAN COMMUNAL
Echelle: 1/25 000



Commune de NIEDERVISSE
CARTE COMMUNALE
PLAN DE ZONAGE
le 18 juin 2010
Echelle: 1/2000

Cabinet Hervé HELSTROFFER, Géomètre Expert,
7, rue du Chanoine Limbourg 57220 BOULAY

GEOMETRE DES
GEMETRES-EXPERTS
Tel: 03 87 79 41 - Fax: 03 87 79 261 - Email: cabinet@helstroffer.com - Site Web: www.helstroffer.com




A: ZONE CONSTRUCTIBLE

B: ZONE PERMETTANT D'ACCUEILLIR DES ACTIVITES

N: Les zones non teintées = ZONE NATURELLE (non constructible)

"Document annexé à la
décision du 30 Août 2010 n°1,
le 07 SEP. 2010
Graven Genard"



06 mars 2009: réunion CM/DDE/PPA

Publication de la Carte Communale
Approuvée par le Conseil Municipal le 18 Juin 2010
Publication de la Carte Communale
Approuvée par le Conseil Municipal le 18 Juin 2010

