
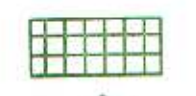









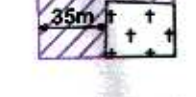



LEGENDE

-  PPRI : ZONE INONDABLE > SERVITUDES RESULTANT DU PLAN DE PREVENTION DES RISQUES NATURELS - INONDATIONS (VOIR PIECE N°14 P.L.U.)
-  A1 : SERVITUDES RELATIVES A LA PROTECTION DES BOIS ET FORÊTS SOUMIS AU REGIME FORESTIER
-  AC1 : SERVITUDES DE PROTECTION DES MONUMENTS HISTORIQUES
-  T1 : SERVITUDES RELATIVES AUX RESEAUX DE CHEMINS DE FER.
-  AS1 : SERVITUDES RESULTANT DE L'INSTALLATION DE PERIMETRES DE PROTECTION DES EAUX POTABLES ET DES EAUX MINERALES ; ZONE DU PERIMETRE DE PROTECTION RAPPROCHE DU FORAGE DE SARREINSMING N°196-4-2
-  EL3 : SERVITUDES DE HALAGE ET DE MARCHEPIED
-  I3 : SERVITUDES RELATIVES A L'ETABLISSEMENT DES CANALISATIONS DE DISTRIBUTION ET DE TRANSPORT DE GAZ
-  I4 : SERVITUDES RELATIVES A L'ETABLISSEMENT DES CANALISATIONS ELECTRIQUES HTA AERIENNES
-  I4 : SERVITUDES RELATIVES A L'ETABLISSEMENT DES CANALISATIONS ELECTRIQUES HTA SOUTERRAINES
-  POSTES ELECTRIQUES HTA-BT DE DISTRIBUTION PUBLIQUE / DE DISTRIBUTION CLIENT
-  CABLE DE TELECOMMUNICATION "TRN N°C168" QUI NECESSITE UNE SERVITUDE NON AEDIFICANDI DE 1,50 M DE PART ET D'AUTRE DE L'AXE DU CABLE
-  ZONE DE PROTECTION SANITAIRE DE 35 M AUTOUR DU CIMETIERE (SOUS-SOLS, AFFOULEMENTS ET PUITS INTERDITS)
-  LIMITE DU BAN COMMUNAL

PLAN LOCAL D'URBANISME de SARREINSMING



Plan des servitudes

Echelle : 1/5000e

Approbation du P.O.S. : 06 juin 1986

Approbation du P.L.U. par D.C.M. du :
11 mai 2007

Mise à jour par arrêté du Maire du :
22 mars 2013