






Risque inondation de la Moselle et de la Boler
(étude HYDRATEC décembre 2019 intégrant l'étude CEREMA 2018)

Commune de GAVISSE

Carte annexée au "Porter à connaissance"
de la maîtrise de l'urbanisme du 15 janvier 2020

Crue centennale

-  aléa faible
-  aléa moyen
-  aléa fort
-  aléa très fort
- xxx.xx cote de référence
-  profils en travers

Source : Etude HYDRATEC décembre 2019 - Mise à jour de l'aléa de la Moselle et de la Boler

