


COMMUNE DE FREISTROFF

PLAN D'ENSEMBLE
BAN COMMUNAL
Echelle: 1/20000






Commune de REMELFANG CARTE COMMUNALE PLAN de ZONAGE


le 05 août 2011
Echelle 1/2000







HERVE HELSTROFFER, Géomètre Expert
7, rue du Chanoine Limbourg 57220 BOULAY


Tel: 03 87 57 41 41 - Fax: 03 87 79 29 61 - E.MAIL: cabinethelstroffer@wanadoo.fr

-  A: ZONE CONSTRUCTIBLE
-  B: ZONE D'ACTIVITES
-  N: ZONE NATURELLE



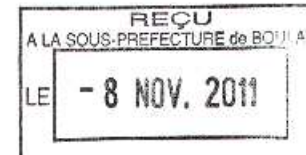
 Zone inondable - Hauteur d'eau supérieure à 1m
http://cartorisque.prim.net/dpt/57/57_ip.html

-  Zone inondable: hauteur d'eau 1m et plus
-  Zone inondable: hauteur d'eau 0.50m à 1m
-  Zone inondable maximum (crue centennale)

 NATURA 2000
préservier la diversité biologique et valoriser le patrimoine naturel de nos territoires

 ZNIEFF
Zones Naturelles d'Intérêt Ecologique Faunistique et Floristique

Le président
Alphonse MASSON



Document annexé à la délibération
du Conseil Communautaire
en date du 25 octobre 2011

PROCEDURE D'ELABORATION	
Deliberation du C.M. (elaboration d'une C.C.): 02 mars 2006	
Arrêté du Président CCB (mise à enquête): 23 mars 2011	
Deliberation du C.C. (approbation de la C.C.): 25 octobre 2011	
Arrêté du Préfet:	

