





**COMMUNE DE LAUMESFELD**  
- Laumesfeld -


**CARTE COMMUNALE**


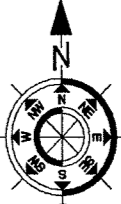
REÇU  
A la Sous-Préfecture de Thionville  
Le - 1 JUIN 2009

**Plan de zonage**

-  **N** Découpage en zones avec indication du type de la zone
-  Panneau d'entrée d'agglomération
-  Construction existante
-  Périmètre de 50 m autour des bâtiments agricoles

Document conforme à celui annexé à la délibération du Conseil Municipal de Laumesfeld, en date du 26 Mars 2009, approuvant la carte communale.

Le Maire de Laumesfeld, 

	<p>Mars 2009</p>		<p><b>Planche 2</b> <b>Echelle : 1 / 2000</b></p>
---	------------------	---	---